

Gebietskarte

Maßstab 1: 35000

Drentwede

Landkreis Diepholz

2	11	2430
---	----	------

Träger des Vorhabens:







Teilnehmergemeinschaft der Vereinfachten Flurbereinigung

Drentwede

Größe des Gebietes 2785 ha nach Flurbereinigungsbeschluss und Anordnungsnummer : V

Amt für regionale Landesentwicklung Leine-Weser Geschäftsstelle Sulingen

Zeichenerklärung

-  Flurbereinigungsgebietsgrenze
-  Landesgrenze
-  Kreisgrenze
-  Gemeindegrenze
-  Gemarkungsgrenze
-  Planänderung Nr. 2

Quelle: Auszug aus den Geobasisdaten der Niedersächsischen Vermessungs- und Katasterverwaltung

© 2016  **LGLN**
Landesamt für Geoinformation und Landesvermessung Niedersachsen
www.lgln.niedersachsen.de