

Gebietskarte

Maßstab 1: 20000

VV

Heiligenloh

Landkreis Diepholz






2 11 2676

Träger des Vorhabens:

Größe des Gebietes 550 ha
nach Flurbereinigungsbeschluss
und Anordnungsnummer :

**Amt für regionale Landes-
entwicklung Leine-Weser
Geschäftsstelle Sulingen**

Zeichenerklärung

-  Flurbereinigungsgebietsgrenze
-  Landesgrenze
-  Kreisgrenze
-  Gemeindegrenze
-  Gemarkungsgrenze

Quelle: Auszug aus den Geobasisdaten der
Niedersächsischen Vermessungs- und Katasterverwaltung

© 2017  **LGLN**
Landesamt für Geoinformation
und Landesvermessung Niedersachsen
www.lgln.niedersachsen.de

Plotdatum: 12.10.2017