



# Zeichenerklärung


geplant


## 1 Grenzen

1.1  Grenze des Flurbereinigungsgebietes

## 2 Verkehrsanlagen

2.1  Bau auf vorhandener Trasse

2.2  Bau auf neuer Trasse

2.3  fortfallende Anlage

2.4  Grenze des Maßnahmenabschnittes

## 3 Bauwerke

3.1  Rohrdurchlass

3.2  Sohlabsturz

## 4 Landschaftsgestaltende Anlagen

4.1  Gewässerrandstreifen

4.2  Feldgehölz

4.3  Baumreihe

4.4  Feuchtbiotop


4.5  Altarm Aue

## 5 Sonstige Angaben

5.2  Messstelle NLWKN

## 13 Nummerierung der Anlagen

### planfeststellungsbezogene Anlagen

13.1  Entwurfsnummer  
Anlage der Teilnehmergeinschaft

13.2  Bauwerke

13.3  von Planänderungen betroffene Anlagen

Färbung der Umrandung nach Art der Anlage