






Zeichenerklärung

geplant


1 Grenzen

- 1.1  Grenze des Flurbereinigungsgebietes



2 Verkehrsanlagen

- 2.1  Bau auf vorhandener Trasse
- 2.2  Grenze des Maßnahmenabschnittes
- 2.3  Ausweiche
- 2.4  Wendeplatz

3 Gewässer

- 3.1  Bau auf vorhandener Trasse

4 Bauwerke

- 4.1  Brücke, Rohrdurchlass
- 4.2  Durchlass historisch

5 Landschaftsgestaltende Anlagen

- 5.1  Gewässerrandstreifen
- 5.2  Feldhecke
- 5.3  Baumreihe
- 5.4  Feuchtbiotop
- 5.5  Landschaftsgestaltende Anlagen
- 5.6  Sukzessionsfläche
- 5.7  Extensives Grünland
- 5.8  Baum-/Strauchgruppen

6 Schutzgebiete



- 6.1  ÜSG Streefleet

7 Sonstige Angaben

- 7.1  Fortfallende Anlage

13 Nummerierung der Anlagen

planfeststellungsbezogene Anlagen

- 13.1  Entwurfsnummer Anlage der Teilnehmergeinschaft
- 13.2  Bauwerke

Färbung der Umrandung nach Art der Anlage