

**Karte zum Plan
über die gemeinschaftlichen und
öffentlichen Anlagen**

Karte zum Plan nach § 41 FlurbG - Kartenblatt 1 von 2
Maßstab: 1:5.000

Unternehmensförbervereinigung
Coppenbrücke - Marienau
Landkreis Hameln-Pyrmont

Artl. 05	Verf.-Nr. 2435
-------------	-------------------

aufgestellt:		Plangenehmigung:		Planfeststellung:	
Amt für regionale Landesentwicklung Leine - Weser		Amt für regionale Landesentwicklung Leine - Weser - Dezernatsstelle 4.1		Nds. Ministerium für Ernährung, Landwirtschaft und Verbraucherschutz - obere Flurbereinigungsbehörde -	
Datum	Unterschrift	Datum	Unterschrift	Datum	Unterschrift
31.05.2016	gez. Bakermann	20.09.2016	gez. Niemann		

Planänderung zum Plan nach §41FlurbG

aufgestellt:		Plangenehmigung:		Planfeststellung:	
Amt für regionale Landesentwicklung Leine - Weser		Amt für regionale Landesentwicklung Leine - Weser - Dezernatsstelle 4.1		Nds. Ministerium für Ernährung, Landwirtschaft und Verbraucherschutz - obere Flurbereinigungsbehörde -	
Datum	Unterschrift	Datum	Unterschrift	Datum	Unterschrift
1 20.05.2020	gez. Bakermann	28.07.2020	gez. Niemann		

Änderungen wurden nach der Bestandskraft in die Planunterlagen übernommen

Planänderung
Nr. Änderung
1 129, 10, 129, 20, 129, 21, 129, 22, 128, 130, 10, 130, 11, 130, 20, 131, 302, 501, 502, 908, 909, 910
- Planänderung von unwesentlicher Bedeutung nach §41 FlurbG

Zeichenerklärung

vorhanden geplant nachträglich

Grenze des Flurbereinigungsgebietes
 Grenze des Flurbereinigungsgebietes

Verkehrsanlagen
 Bau auf vorhandener Trasse
 Bau auf neuer Trasse
 fortfallende Anlage
 Wendepunkt
 Ausweichstelle

Befestigungsarten
 Betonweg
 vorhandene Befestigung
 Mittelschwere Befestigung in blumiger Bauweise
 Mittelschwere Befestigung in wassergebundener Bauweise

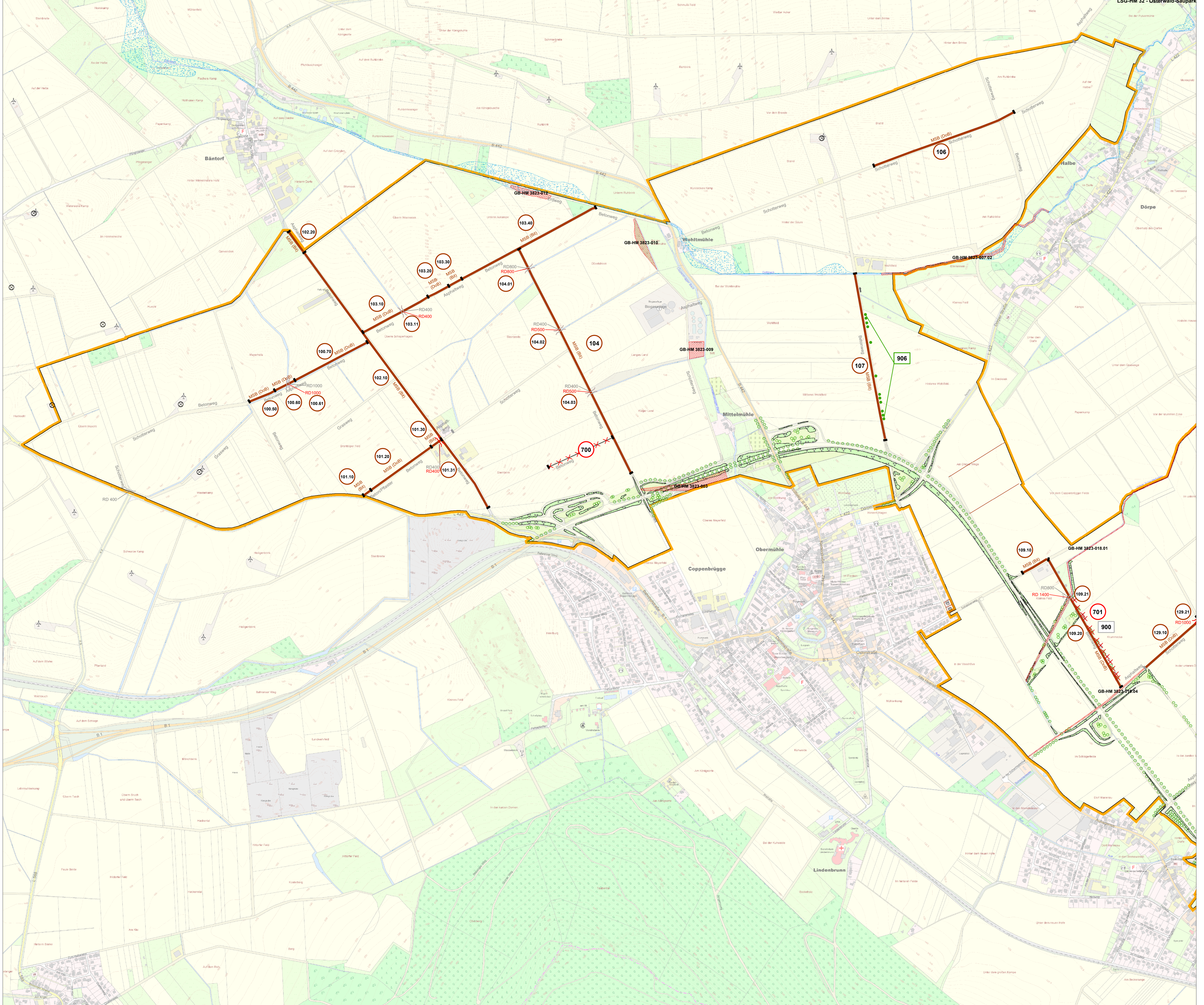
Gewässer
 Fließrichtung
 Bau in vorhandener Trasse
 Bau auf neuer Trasse

Bauwerke
 Art, Öffnung Art, Öffnung
 Schacht
 Brücke/Durchlass

Landschaftsgestaltende Anlagen
 Feldhecke
 aufgetrocknete Feldhecke
 Einzelbaum
 Baumgruppe
 Randstreifen
 Gehölzfläche
 Extensivgrünland
 Landschaftsbrasen
 Sukzessionsfläche
 Teich

Numerierung der planfeststellungsbezogenen Anlagen
 Farbe der Umrandung je nach Art der Anlage
 900 Entwurfsnummer Anlage anderer Maßnahmenträger
 100 Entwurfsnummer Anlage der Teilnehmergemeinschaft
 100.01 Entwurfsnummer Bauwerk
 100 Entwurfsnummer bei Planänderungen

Sonstige Angaben
 Abschnittsgrenze Befestigungsart/Ausbaustricke
 ortlich nicht vorhanden
 Objekt/maßnahme entfällt
 Standort Windkraftanlage (gemäß Planung Windwärts)
 Einwirkungsbereich (übernommen aus Straßenplanung)
 gesetzlich festgesetztes Überschwemmungsgebiet
 Landschaftsschutzgebiet (mit Nummer und Name)
 nach §30 BNatSchG geschützter Biotop



**Karte zum Plan
über die gemeinschaftlichen und
öffentlichen Anlagen**

Karte zum Plan nach § 41 FlurbG - Kartenblatt 2 von 2
Maßstab: 1:5.000

Unternehmensföhrbereitung
Coppenberg - Marienau
Landkreis Hameln-Pyrmont

ArtL 05	Verf.-Nr. 2435
------------	-------------------

aufgestellt:	Plan genehmigung:	Planfeststellung:
Amt für regionale Landesentwicklung Leine - Weser	Amt für regionale Landesentwicklung Leine - Weser - Dezernatsstelle 4.1	Nds. Ministerium für Ernährung, Landwirtschaft und Verbraucherschutz - obere Flurbereinigungsbehörde -
Datum 31.05.2016	Datum 20.09.2016	Datum 20.09.2016
Unterschrift gez. Bakermann	Unterschrift gez. Niemann	Unterschrift

Planänderung zum Plan nach §41 FlurbG

Nr.	Datum	Unterschrift	ArtL	Verf.-Nr.	Datum	Unterschrift
1	20.05.2020	gez. Bakermann			28.07.2020	gez. Niemann

Änderungen wurden nach der Bestandskraft in die Planunterlagen übernommen

Planänderung
Nr. Änderung
1 129.10, 129.20, 129.21, 129.22, 128.10, 130.10, 130.11, 130.20, 131.302, 501, 502, 908, 909, 910
- Planänderung von unwesentlicher Bedeutung nach §41 FlurbG

Zeichenerklärung

vorhanden geplant nachrichtlich

Grenze des Flurbereinigungsgebietes
Grenze des Flurbereinigungsgebietes

Verkehrsanlagen
 Bau auf vorhandener Trasse
 Bau auf neuer Trasse
 fortfallende Anlage
 Wendeplatz
 Ausweichestelle

Befestigungsarten
 Bestimmung
 MSB (Bf)
 MSB (DoB)
 vorhandene Befestigung
 Mittelschwere Befestigung in bluminder Bauweise
 Mittelschwere Befestigung in wassergebundener Bauweise

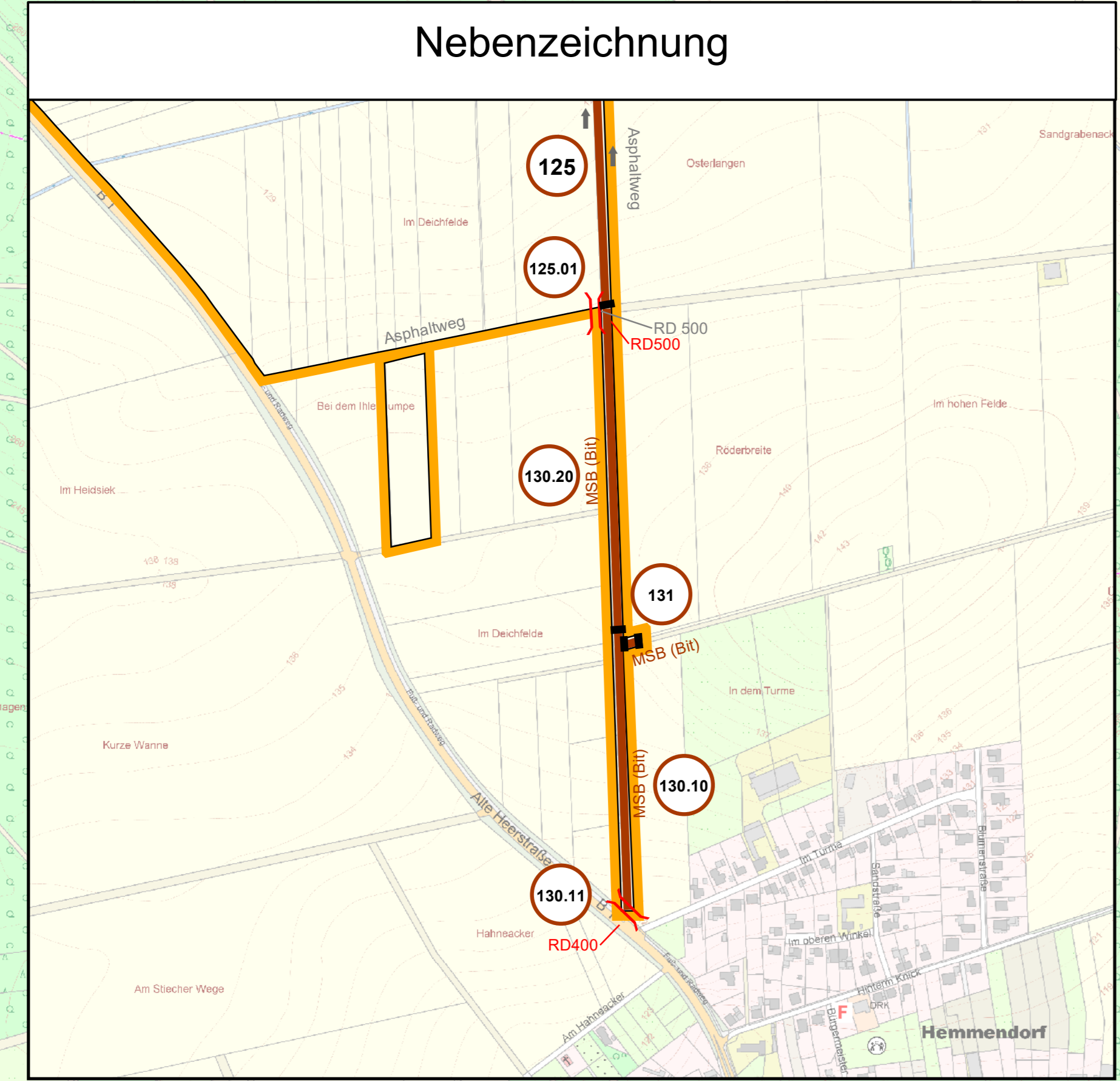
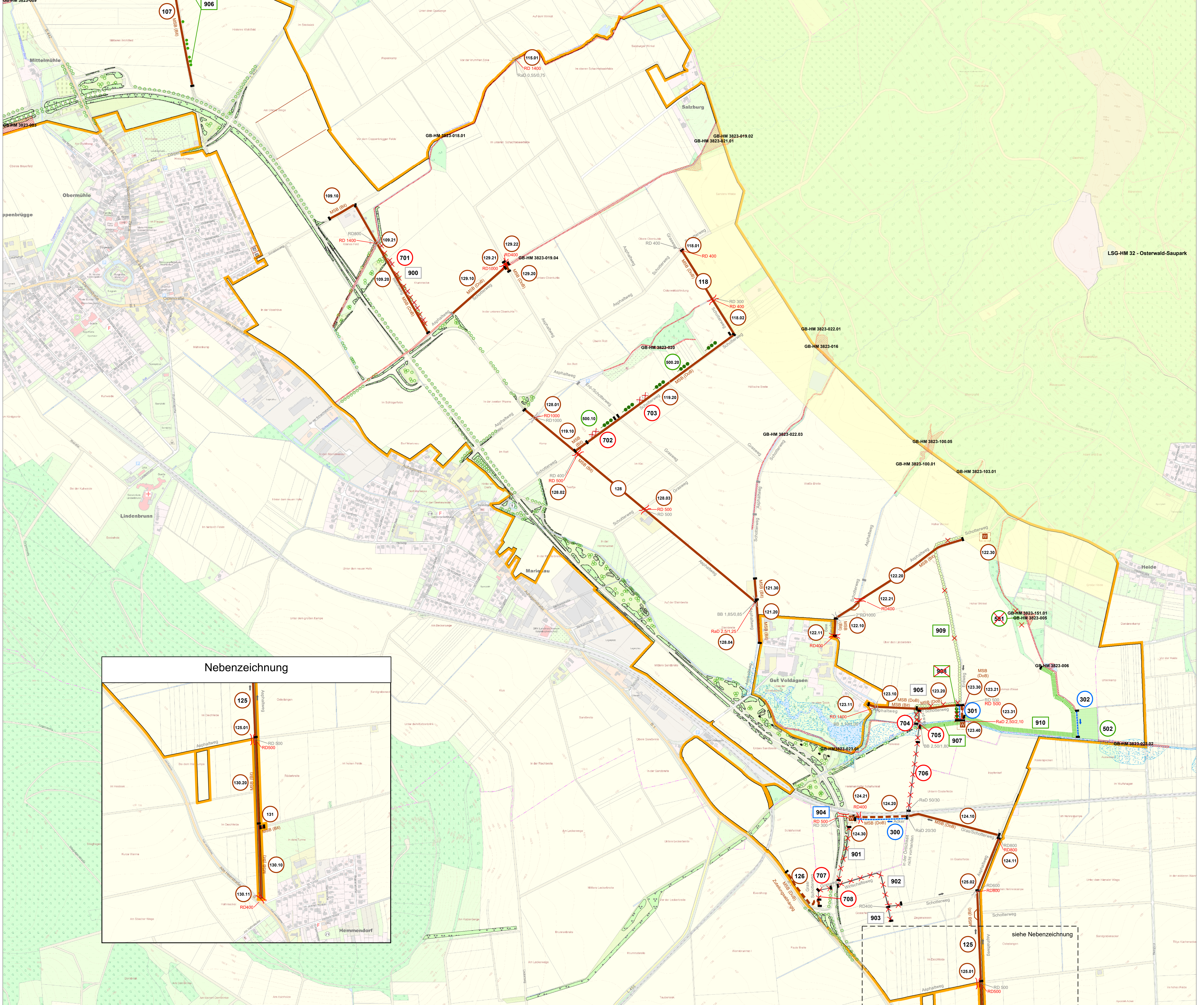
Gewässer
 Fließrichtung
 Bau in vorhandener Trasse
 Bau auf neuer Trasse

Bauwerke
 Art, Öffnung Art, Öffnung
 Schacht
 Brücke/Durchlass

Landschaftsgestaltende Anlagen
 Feldhecke
 aufglockerte Feldhecke
 Einzelbaum
 Baumgruppe
 Randsortieren
 Gehölzfläche
 Extensivgrünland
 Landschaftsrasen
 Sukzessionsfläche
 Teich

Numerierung der planfeststellungsbezogenen Anlagen
 Farbe der Umrandung je nach Art der Anlage
 900 904
 100
 100.01
 100
 Entwurfsnummer
 Anlage anderer Maßnahmenträger
 Entwurfsnummer
 Anlage der Teilnehmergemeinschaft
 Entwurfsnummer
 Bauwerk
 Entwurfsnummer bei Planänderungen

Sonstige Angaben
 Abschnittsgrenze Befestigungsart/Ausbaustrecke
 örtlich nicht vorhanden
 Objekt/Maßnahme entfällt
 Standort Windkraftanlage (gemäß Planung Windwärts)
 Einwirkungsbereich (übernommen aus Straßenplanung)
 gesetzlich festgelegtes Überschwemmungsgebiet
 Landschaftsschutzgebiet (mit Nummer und Name)
 nach §30 BNatSchG geschützter Biotop



siehe Nebenzeichnung