



# Plan über die gemeinschaftlichen und öffentlichen Anlagen

## - Plan nach § 41 FlurbG -

### Vereinfachte Flurbereinigung Donstorf

#### Landkreis Diepholz, Verf.-Nr. 2619

## Verzeichnis der Anlagen und Festsetzungen

<u>Inhalt</u>	Seite
1. Allgemeine Festsetzungen .....	2
2. Abkürzungsverzeichnis / Darstellung der Abmessungen .....	3
3. Gestaltungsschemata .....	10
Verzeichnis der Anlagen und Festsetzungen (VdAF)	
1. Verkehrsanlagen einschl. Bauwerke .....	13
2. Gewässer (sh. 3. Landschaftsgestaltende Anlagen)	
3. Landschaftsgestaltende Anlagen .....	18
4. Bodenverbessernde Anlagen .....	20



## 1. Allgemeine Festsetzungen

Das Verzeichnis enthält nur die planfestzustellenden Anlagen einschließlich der sie betreffenden Festsetzungen. Es besteht aus diesen allgemeinen Festsetzungen und den in Tabellenform zusammengestellten und auf die einzelnen Anlagen bezogenen besonderen Festsetzungen.

Öffentliche und gemeinschaftliche Anlagen, die unverändert erhalten bleiben, sind in diesem Verzeichnis nicht enthalten; sie werden nur soweit kartenmäßig nachgewiesen, wie es für das Verständnis des Planes nach § 41 erforderlich ist.

Fremdplanungen, die nicht an der flurbereinigungsrechtlichen Planfeststellung teilnehmen, sind in diesem Verzeichnis nicht enthalten; sie werden ebenfalls nur kartenmäßig nachgewiesen, wenn dies für das Verständnis des Planes nach § 41 erforderlich ist.

Hinsichtlich Lage und Linienführung der Anlagen gelten die Darstellungen in der Karte.

Hinsichtlich der Daten zu Bestand und Ausbau der Anlagen gelten die Angaben in diesem Verzeichnis.

Neu angelegte und veränderte Zufahrten und Zugänge zu Bundes-, Landes-, Kreis- und Gemeindestraßen sind nur in der Karte dargestellt, sonstige bestehende Zufahrten und Zugänge sind nur dann in der Karte dargestellt, wenn ihre Lage bekannt ist.

Soweit die Lage zum Zeitpunkt der Planung noch nicht eindeutig festgelegt werden kann, wird im Erläuterungsbericht auf betroffene Straßenbereiche gesondert eingegangen und die Anlegung neuer Zufahrten und Zugänge dem Grunde und Umfang nach beschrieben und festgelegt. Die endgültige Lage wird vor Baubeginn mit der Straßenbauverwaltung abgestimmt.

Vorhandene Bauwerke sind nur in der Karte dargestellt. Geplante Bauwerke sind in der Karte als gemeinschaftliche oder öffentliche Anlage dargestellt.

Im Verzeichnis sind die dazugehörigen Abmessungen angegeben. Die in Gewässern II. und III. Ordnung geplante Durchlassbauwerke für Straßen- und Wege sind im Verzeichnis bei den Verkehrsanlagen aufgeführt.

Bei Festsetzungen im Gewässerbau, die einer detaillierten Darstellung in Form von Längs- und Querprofilen bedürfen, wird im Verzeichnis auf etwaige Einzelentwürfe hingewiesen

Die Festlegung eines zukünftigen Unterhaltungspflichtigen und zukünftigen Eigentümers ist nicht Bestandteil der Planfeststellung und wird spätestens vor Beginn der Herstellung der jeweiligen Anlage geregelt.



## 2. Abkürzungsverzeichnis/ Darstellungen der Abmessungen

### 2.1 Entwurfsnummer

(Spalte 1 VdAF)

Die Entwurfsnummer (E.Nr.) dient in der Karte zum Plan nach § 41 FlurbG zur eindeutigen Identifizierung einer Anlage, die durch die Teilnehmergeinschaft oder einem anderen Maßnahmenträger im Flurbereinigungsverfahrensbereich hergestellt werden soll.

Die E.Nr. dient gleichzeitig als Ordnungsmerkmal für die weiteren Unterlagen zum Plan nach § 41 FlurbG; insbesondere (VdAF Verzeichnis der Anlagen und Festsetzungen), dem VdAE (Verzeichnis der Ausgleichs- und Ersatzmaßnahmen), sowie der Kostenberechnung.

a) Die **E.Nrn.** werden in folgende Bereiche getrennt dargestellt:

1 – 299	Verkehrsanlagen (davon sollen 1 – 99 für öffentliche Anlagen reserviert sein)
300 – 499	Gewässer
500 – 699	Landschaftsgestaltende Anlagen
700 – 799	Bodenverbessernde Maßnahmen
800 – 899	Dorferneuerung, soweit nicht 1 – 699
900 – 999	Sonstige Anlagen

b) Es werden

- **Bauwerke** gesondert mit E.Nrn. erfasst
- nur planfeststellungsrelevante Anlagen in der Karte mit einer E.Nr. versehen
- vorhandene Anlagen nur ausnahmsweise für den Fall mit einer E.Nr. versehen, dass z.B. in einer Variantendiskussion Bezug zu einem vorhandenen Weg hergestellt werden muss.

c) Sollen z.B. verschiedene Baumaßnahmen an einem Weg durchgeführt werden, wird diese Maßnahme in einzelne **Bauabschnitte** gegliedert. Jeder Bauabschnitt erhält eine gesonderte E.Nr. (z.B. 100.10, 100.20, 100.30, 100.40 usw.)

d) **Bauwerke** erhalten in diesen Bauabschnitten gesonderte E.Nrn.; d.h. die zweite Stelle nach dem Komma bezieht das Bauwerk. (z.B. im Bauabschnitt 100.10 gibt es die Bauwerke 100.11, 100.12, und 100.13.)

e) Hat das Bauwerk keinen Bezug zu einer direkten Maßnahme, erhält es die E.Nr. einer in der Nähe liegenden Maßnahme bzw. die E.Nr. einer im Bestand nachrichtlich dargestellten Anlage mit der entsprechenden Unternummer in der zweiten Stelle nach dem Komma.

### 2.2 Verkehrsanlagen

#### 2.2.1 Schienenbahnen

(Spalte 2 VdAF)

DB	Deutsche Bahn
NE	Nicht bahneigene Eisenbahn (Privatbahnen)



**2.2.2 Übergeordnete Straßen**

(Spalte 2 VdAF)

A 250	Bundesautobahn mit Nr.
B 75	Bundesstraße mit Nr.
L 200	Landesstraße mit Nr.
K 226	Kreisstraße mit Nr.

**2.2.3 Ländliche Straßen**

(Spalte 2 VdAF)

G	Gemeindestraße
---	----------------

**2.2.4 Ländliche Wege**

(Spalte 2 VdAF)

V	Verbindungsweg
---	----------------

Feldwege:

WW	Wirtschaftsweg
WW/Wald	Weg, der auch der Erschließung und der Bewirtschaftung von Waldflächen dient, erhält den Zusatz = /Wald
GW	Grünweg

Waldwege:

FW	Fahrweg
RW	Rückeweg

**2.2.5 Sonstige Wege**

(Spalte 2 VdAF)

Ra	Radweg
Fu	Fußweg
Re	Reitweg
Wa	Wanderweg

**2.2.6 Befestigungsart**

(Spalte 6 VdAF)

Gemäß Richtlinien für den ländlichen Wegebau (RLW 1999),  
Heft 137/1999)

SB	Schwere Befestigung (Standardbauweisen nach RLW, Bild 8.2, Spalten 1 – 3)
MSB	Mittelschwere Befestigung (Standardbauweisen nach RLW, Bild 8.2, Spalten 4 – 6)
LB	Leichte Befestigung (Standardbauweisen nach RLW, Bild 8.2, Spalten 7 – 9, Zeile 2)
EB	Einfachbefestigung (Standardbauweisen nach RLW, Bild 8.2, Spalten 7 – 9, Zeile 1)
UB	unbefestigt = Erdbau (Tz.: 9.1 RLW )



## **2.2.7 Bauweise**

(Spalte 6 VdAF)

(B)	Betondecke
(Bit)	Bituminöse Decke
(DmB)	Decke mit Bindemittel (z.B. Tränkdecken)
(DoB)	Decke ohne Bindemittel
(HGD)	Hydraulisch gebundene Decken
(HGTD)	Hydraulisch gebundene Tragdeckschichten
(OD)	ohne Deckschicht, ohne Bindemittel
(PB)	Pflasterdecke in Betonstein
(PK)	Pflasterdecke in Klinker
(PN)	Pflasterdecke in Naturstein
(SpB)	Spurbahn in Beton
(SpPB)	Spurbahn in Betonsteinpflaster
(PBR)	Pflasterdecke in Rasenverbundsteinen
(PB+PBR+PB)	Pflasterdecke (Spuren in PB, Mittelstreifen in PBR)
(SpBR)	Spurbahn in Rasenverbundsteinen
(SpBit)	Spurbahn bituminös

## **2.3 Gewässer**

(Spalte 2 VdAF)

I.0	Gewässer I. Ordnung
II.0	Gewässer II. Ordnung
III.0	Gewässer III. Ordnung
-	Gräben, die nicht Gewässer II. oder III. Ordnung sind

## **2.4 Art des Bauwerkes in Straßen, Wegen und Gewässern** (Spalte 2 VdAF)

BB	Betonbrücke
Drs	Dränsammler
GD	Gewölbedurchlass
HB	Holzbrücke
MD	Maulprofil-Durchlass
PD	Plattendurchlass
R	Rückstauklappe
RaD	Rahmendurchlass
RD	Rohrdurchlass
RHB	Rückhaltebecken
RK	Regenwasserkanal
RL	Rohrleitung
Sa	Sohlabsturz
Sf	Sandfang
Ssch	Sohlschalen
StB	Stahlbrücke
Sü	Sohlübergang



**2.5 Art der landschaftsgestaltenden Anlage** (Spalte 2 VdAF)

Am	Ausgleichsmaßnahme
Em	Ersatzmaßnahme
Gm	Gestaltungsmaßnahme

**2.6 Art der bodenverbessernden Anlage** (Spalte 6 VdAF)

Dr	Dränung
Tk	Tiefkultur
Fk	Flachkultur

**2.7 Maße und Zeichen** (Spalten 3 und 5 VdAF)

**2.7.1 Straßen und Wege**

RQ	Regelquerschnitt
K	Kronenbreite
F	Fahrbahnbreite
WS	Wegeseitengraben

**2.7.2 Gewässer einschl. Bauwerke**

RP	Regelprofil
NP	naturnahes Profil
N	Böschungsneigung (1 : n)
S	Sohlbreite (m)
BK	Brückenklasse
I	Inhalt (Speichervolumen) m <sup>3</sup>
DN	Nennweite (mm)
B	Lichte Weite (m)
H	Lichte Höhe (m)

**2.7.3 Maße**

m	Meter
m <sup>2</sup>	Quadratmeter
m <sup>3</sup>	Kubikmeter
ha	Hektar
St	Stück



## 2.7.4 Sonstige Angaben

E.Nr.	Entwurfsnummer
Plafe	Planfeststellung
Plagen	Plangenehmigung
F-Plan	Flächennutzungsplan
B-Plan	Bebauungsplan
TIw.	Teilweise
ur	unregelmäßig
sh.	siehe dort
uv	unverändert
Bw.-Nr.	Bauwerksnummer in Planfeststellungen anderer Träger
DE	Dorferneuerungsplan
A	Aussiedlung

## 2.8 Für die Abmessungen der Anlagen gelten folgende Darstellungen

### 2.8.1 Straßen, Wege

Regelquerschnitt (Spalte 6 VdAF)

Kronenbreite (m) / Fahrbahnbefestigungsbreite (m) Wegeseitengraben (Anzahl)

RQ K / F / WS

Dabei bedeutet:

WS = 0 kein Wegeseitengraben

WS = 1 Wegeseitengraben einseitig

WS = 2 Wegeseitengraben beidseitig

**Beispiel:** RQ 6,5 / 3,0 / 1

Wegeseitengraben einseitig

Fahrbahnbefestigungsbreite = 3,0 m

Kronenbreite = 6,5 m

### 2.8.2 Gewässer

Die vorhandenen Abmessungen (Spalte 6 VdAF) der Gewässer ergeben sich aus folgender Schreibweise:

**a. Regelprofil** (Spalte 6 VdAF)

Böschungsneigung (1 : n) Sohlbreite (m) Ausbautiefe (0 oder Dr)

Dabei bedeutet:

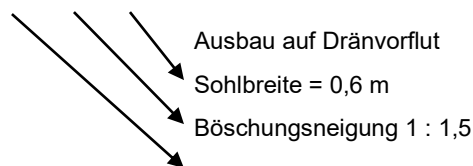
Dr = Dräntiefe

0 = keine Dräntiefe

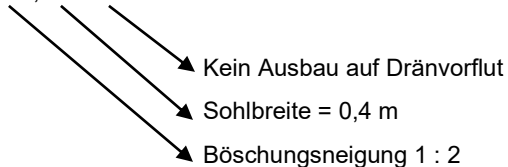
RP n / s / Dr



**Beispiel A:** RP 1,5 / 0,6 / Dr



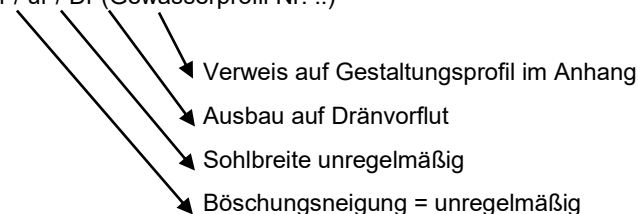
**Beispiel B:** RP 2 / 0,4 / 0



Beim Regelprofil gilt die Beschreibung für beide Gewässerböschungen

**b. Naturnahes Profil (NP)**

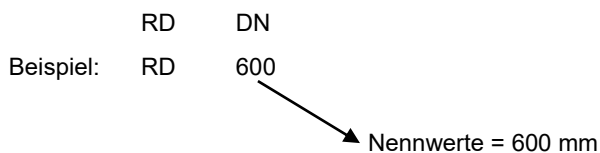
**Beispiel A:** NP ur / ur / Dr (Gewässerprofil Nr. ...)



**2.8.3 Bauwerke**

**a. Rohrdurchlässe**

Die Abmessungen ergeben sich aus dem Zusatz der Nennwerte (DN) in mm, so dass die allgemeine Beschreibung lautet:

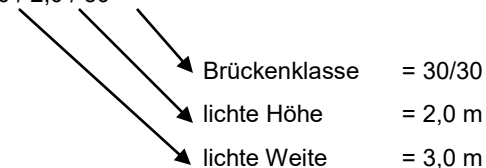


**b. Rahmendurchlass**

Die Abmessungen der Rahmendurchlässe ergeben sich aus den Zusätzen b/h/BK, so dass die allgemeine Beschreibung lautet:

RaD b/h/BK

**Beispiel:** RaD 3,0 / 2,0 / 30

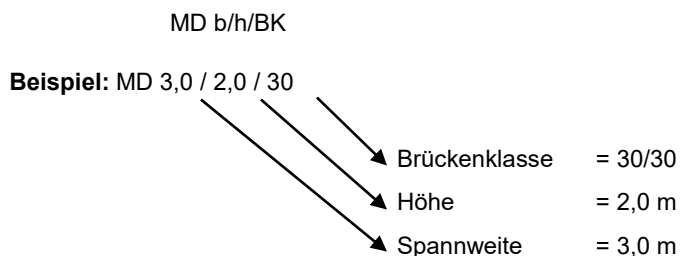






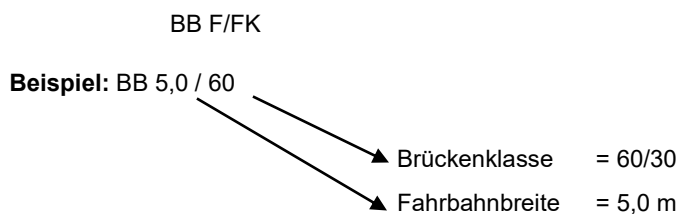
### c. Maulprofildurchlässe

Die Abmessungen der Maulprofildurchlässe ergeben sich aus den Zusätzen b/h/BK, so dass die allgemeine Beschreibung lautet:



### d. Brücken

Brücken erhalten neben der Art der Ausführung die Zusätze F/BK, so dass die allgemeine Beschreibung lautet:



### e. Sohlabstürze, Sohlübergänge

Die Absturzhöhe bzw. Übergangshöhe ist in m angegeben: z.B.: Sa 0,80 bzw. Sü 0,80

## 2.8.4 Anpflanzungen

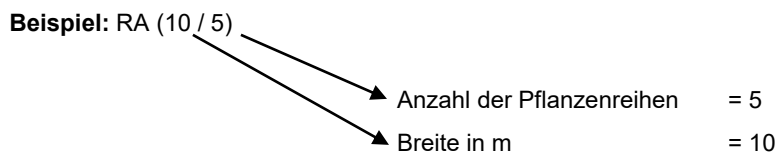
### Regelanpflanzung

RA (B / R)

(Spalte 6 VdAF)

B = Breite in m

R = Anzahl der Pflanzenreihe





### 3. Gestaltungsschemata

#### 3.1 Gestaltungsschema - 3-reihiger Gehölzstreifen

Breite: ca. 8 m

Reihenabstand: ca. 1,0 m

Pflanzabstand in der Reihe: ca. 1,5 m

Pflanzenabstand zur LN: ca. 3,0 m

Pflanzabstand zu Wegen: ca. 3,0 m Saumstreifen zuzügl. 2,0 m Wegeseitenraum

Pflanzenbedarf je 100 m:  $100 / 1,5 \times 3 = 200$  Stück

Gehölzart	Anteil (%) ca.	Stück/100 m
Hasel ( <i>Corylus avellana</i> )	7,5	15
Weißdorn ( <i>Crataegus monogyna</i> )	25	50
Schlehe ( <i>Prunus spinosa</i> )	10	20
Faulbaum ( <i>Rhamnus frangula</i> )	15	30
Hundsrose ( <i>Rosa canina</i> )	20	40
Schwarzer Holunder ( <i>Sambucus nigra</i> )	7,5	15
Eberesche ( <i>Sorbus aucuparia</i> )	15	30

Mögliche Pflanzenqualität: Leichte Sträucher/Leichte Heister 70 bis 90 bzw. 80 bis 100

Ergänzend sind folgende Maßnahmen durchzuführen:

- Abdecken der Pflanzfläche mit Mulchmaterial
- Wildschutzzaun
- Markierung der Grenze durch Eichenspaltpfähle



### 3.2 Gestaltungsschema - 5-reihiger Gehölzstreifen

Breite: ca. 10 m

Reihenabstand: ca. 1,0 m

Pflanzabstand in der Reihe: ca. 1,5 m

Pflanzenabstand zur LN: ca. 3,0 m

Pflanzabstand zu Wegen: ca. 3,0 m Saumstreifen zuzügl. 2,0 m Wegeseitenraum

Pflanzenbedarf je 100 m:  $100 / 1,5 \times 5 = 333$  Stück

Gehölzart	Anteil (%) ca.	Stück/100 m
Hasel ( <i>Corylus avellana</i> )	6	20
Weißdorn ( <i>Crataegus monogyna</i> )	27	90
Schlehe ( <i>Prunus spinosa</i> )	10	33
Faulbaum ( <i>Rhamnus frangula</i> )	15	50
Hundsrose ( <i>Rosa canina</i> )	21	70
Schwarzer Holunder ( <i>Sambucus nigra</i> )	6	20
Eberesche ( <i>Sorbus aucuparia</i> )	15	50

Mögliche Pflanzenqualität: Leichte Sträucher/Leichte Heister 70 bis 90 bzw. 80 bis 100

Ergänzend sind folgende Maßnahmen durchzuführen:

- Abdecken der Pflanzfläche mit Mulchmaterial
- Wildschutzzaun
- Markierung der Grenze durch Eichenspaltpfähle



### **3.3 Gestaltungsschema - Baumreihe**

Pflanzenart: in Abstimmung mit dem Vorstand Stieleiche, Sandbirke oder auch Obstgehölze

Qualität: Hochstamm, Stammumfang ca. 12 bis 14 cm

Pflanzenabstand zur LN: ca. 2,5 m

Pflanzabstand zur Fahrbahn: ca. 2,5 m

Pflanzabstand in der Reihe: ca. 12 m

Ergänzend sind folgende Maßnahmen durchzuführen:

- Baumverankerung
- Schutz vor Wildverbiss
- Abdecken der Pflanzscheibe mit Mulchmaterial
- Markierung der Grenze durch Eichenspaltpfähle

# Verzeichnis der Anlagen und Festsetzungen

Name des Verfahrens: Vereinf. Flurbereinigung Donstorf, Verf-Nr. 2619

1 Straßen und Wege einschl. Bauwerke

Stand: 26.03.2024

E-Nr. (Nr. aus Vorverfahren)	Art	Bestand Länge (m) Fläche (m <sup>2</sup> )	Beschreibung	Ausbau Länge (m) Fläche (m <sup>2</sup> )	Besondere Festsetzungen	Eingriff ?	EM AM (E. Nr.)	Ergänzende Hinweise Träger d. Vorh.	Bemerkungen
1	2	3	4	5	6	7	8	9	10
11.10	GVS	160 m	RQ 10,0/3,0-4,0/0 (Bit)	160 m	RQ uv/4,0/uv MSB (Bit)			TG	
11.11	GVS	50 m	Wegeseitenraum	50 m	Ausweiche, Breite: 0-3m auf 2*15m Länge, 3m auf 20m Länge MSB (Bit)	Ja		TG	unwesentl. Planänderung
11.20	GVS	360 m	RQ 13,0/3,5/1 (Bit)	360 m	RQ uv/3,5/uv MSB (Bit)			TG	unwesentl. Planänderung
12.10	GVS	1280 m	RQ 8,0-15,0/3,5/0-2 (Bit)	1280 m	RQ uv/3,5/uv MSB (Bit)			TG	unwesentl. Planänderung
12.11	GVS	50 m	Wegeseitenraum	50 m	Ausweiche, Breite: 0-3m auf 2*15m Länge, 3m auf 20m Länge MSB (Bit)	Ja		TG	
12.20	GVS	45 m	RQ 10,0/3,5-4,5/0-2 (Bit)	45 m	RQ uv/3,5-5,5/uv MSB (Bit)	Ja		TG	Aufmündung L344
12.30	GVS	45 m	RQ 10,0/4,5-5,0/0 (Bit)	45 m	RQ uv/4,5/uv MSB (Bit)			TG	Aufmündung L344
12.40	GVS	1570 m	RQ 9,0-15,0/4,5/0 (Bit)	1570 m	RQ uv/4,5/uv MSB (Bit)			TG	
12.41	GVS	50 m	Wegeseitenraum	50 m	Ausweiche, Breite: 0-3m auf 2*15m Länge, 3m auf 20m Länge	Ja		TG	
12.42	RD	7,5 m	DN 400	9 m	DN 500			TG	unwesentl. Planänderung 6
12.50	GVS	630 m	RQ 14,0/4,0/1-2 (Bit)	630 m	RQ uv/4,0/uv MSB (Bit)			TG	
12.51	GVS	50 m	Wegeseitenraum	50 m	Ausweiche, Breite: 0-3m auf 2*15m Länge, 3m auf 20m Länge	Ja		TG	
12.52	RD	9 m	DN 500	9 m	DN 500			TG	III. Ord.
13.10	GVS	580 m	RQ 14,0/3,0/0-1 (Bit)	580 m	RQ uv/3,0/uv MSB (Bit)			TG	
13.11	RD	7,5 m	DN 800	9 m	DN 800			TG	unwesentl. Planänderung 6

# Verzeichnis der Anlagen und Festsetzungen

Name des Verfahrens: Vereinf. Flurbereinigung Donstorf, Verf-Nr. 2619

1 Straßen und Wege einschl. Bauwerke

Stand: 26.03.2024

E-Nr. (Nr. aus Vorverfahren)	Art	Bestand Länge (m) Fläche (m <sup>2</sup> )	Beschreibung	Ausbau Länge (m) Fläche (m <sup>2</sup> )	Besondere Festsetzungen	Eingriff ?	EM AM (E. Nr.)	Ergänzende Hinweise Träger d. Vorh.	Bemerkungen
1	2	3	4	5	6	7	8	9	10
13.20	GVS	480 m	RQ 8,0-10,0/3,0/0-1 (Bit)	480 m	RQ uv/3,0/uv LB (DoB)			TG	
13.21	RD	7,5 m	DN 600	8 M	DN 600			TG	unwesentl. Planänderung 6
13.30	GVS	370 m	RQ 8,0-10,0/3,0/0-1 (Bit)	370 m	RQ Uv/3,0/uv LB (DoB)			TG	
13.40	GVS	670 m	RQ 8,0/3,0/1 (Bit)	670 m	RQ uv/3,0/uv LB (DoB)			TG	
13.41	RD		DN 2000		DN 2000, Stiernsteinen herstellen und Geländer aufstellen				unwesentl. Planänderung 6
101.10	WW	380 m	Acker	380 m	RQ 7,0/3,0/0 LB (DoB)	Ja		TG	
102.10	WW	45 m	RQ 10,0-12,0/3,0/0 EB	45 m	RQ uv/3,0-5,5/uv MSB (Bit)	Ja		TG	Aufmündung L344
102.20	WW	855 m	RQ 10,0-12,0/3,0/0 EB	855 m	RQ uv/3,0/uv LB (DoB)			TG	
102.30	WW	240 m	RQ 8,0-12,0/3,0/0-1 (PB)	240 m	RQ uv/3,0/uv LB (DoB)			TG	
102.40	WW	215 m	RQ 8,0-12,0/3,0/0-1 (PK)	215 m	RQ uv/3,0/uv LB (DoB)			TG	unwesentl. Planänderungen
102.50	WW	210 m	RQ 12,0/3,0/1 (PK)	210 m	RQ uv/3,0/uv MSB (Bit)	Ja		TG	unwesentl. Planänderung
102.60	WW	220 m	RQ 8,0-10,0/3,0/0-1 (Bit)	220 m	RQ uv/3,0/uv MSB (Bit)			TG	unwesentl. Planänderung
102.61	RD	8 m	DN 150	8 m	DN 300			TG	
102.62	RD	6 M	DN 500	7,5 m	DN 500			TG	unwesentl. Planänderung
103.10	WW	190 m	RQ 12,0/3,0/0 (PK)	190 m	RQ uv/3,0/uv MSB (Bit)	Ja		TG	unwesentl. Planänderung
103.20	WW	720 m	RQ 5,0-8,0/0/0-1 UB	720 m	RQ uv/3,0/uv EB	Ja		TG	
103.30	WW	45 m	RQ 5,0-8,0/3,5-5,0/0-1 EB	45 m	RQ uv/3,0-5,5/uv MSB (Bit)	Ja		TG	Aufmündung L344

# Verzeichnis der Anlagen und Festsetzungen

Name des Verfahrens: Vereinf. Flurbereinigung Donstorf, Verf-Nr. 2619

1 Straßen und Wege einschl. Bauwerke

Stand: 26.03.2024

E-Nr. (Nr. aus Vorverfahren)	Art	Bestand Länge (m) Fläche (m²)	Beschreibung	Ausbau Länge (m) Fläche (m²)	Besondere Festsetzungen	Eingriff ?	EM AM (E. Nr.)	Ergänzende Hinweise Träger d. Vorh.	Bemerkungen
1	2	3	4	5	6	7	8	9	10
104.10	WW	370 m	RQ 7,0-9,0/3,0/0 (Bit)	370 m	RQ uv/3,0/uv MSB (Bit)			TG	
104.11	RD	6 m	DN 1000	8 m	DN 1000			TG	III. Ord.
104.20	WW	400 m	RQ 7,0/2,6/0 (Bit)	400 m	RQ uv/3,0/uv MSB (Bit)	Ja		TG	
104.30	WW	285 m	RQ 12,0/4,3/0 EB	285 m	RQ uv/3,0/uv MSB (Bit)	Ja		TG	
104.40	WW	45 m	RQ 12,0/4,3/0 EB	45 m	RQ uv/3,0-5,5/uv MSB (Bit)	Ja		TG	Aufmündung L344
105.10	WW	420 m	RQ 10,0/3,0/0-1 EB	420 m	RQ uv/3,0/uv EB			TG	unwesentl. Planänderung
105.20	WW	1270 m	RQ 8,0-12,0/3,0/0-1 EB	1270 m	RQ uv/3,0/uv EB			TG	
106.10	WW	45 m	RQ 9,0/3,0/0 EB	45 m	RQ uv/3,0/uv MSB (Bit)	Ja		TG	
106.20	WW	460 m	RQ 9,0/3,0/0 EB	460 m	RQ uv/3,0/uv LB (DoB)			TG	
106.21	RD	7 m	DN 400	7,5 m	DN 400				unwesentliche Planänderung Nr. 4
107.10	WW	50 m	RQ 12,0/3,4/1 (PB)	50 m	RQ uv/3,0/uv EB			TG	Planänderung Nr. 1
107.20	WW	670 m	RQ 12,0/0/0-1 UB	670 m	RQ uv/3,0/uv EB	Ja		TG	
107.30	WW	60 m	RQ 12,0/3,4/1 (PB)	60 m	RQ uv/3,0/uv MSB (Bit)	Ja		TG	Planänderung Nr. 1
108.10	WW	100 m	RQ 15,0/3,0/0-1 (PB)	100 m	RQ uv/3,0/uv MSB (Bit)	Ja		TG	Planänderung Nr. 1
108.20	WW	460 m	RQ 15,0/3,0/0-1 EB	460 m	RQ uv/3,0/uv MSB (Bit)	Ja		TG	Planänderung Nr. 1
108.30	WW	270 m	RQ 12,0/3,0/0-1 UB	270 m	RQ uv/3,0/uv MSB (Bit)	Ja		TG	Planänderung Nr. 1
108.31	RD	9 m	DN 1400	9 m	DN uv			TG	Stirnwände erneuern; II. Ord.

# Verzeichnis der Anlagen und Festsetzungen

Name des Verfahrens: Vereinf. Flurbereinigung Donstorf, Verf-Nr. 2619

1 Straßen und Wege einschl. Bauwerke

Stand: 26.03.2024

E-Nr. (Nr. aus Vorverfahren)	Art	Bestand Länge (m) Fläche (m²)	Beschreibung	Ausbau Länge (m) Fläche (m²)	Besondere Festsetzungen	Eingriff ?	EM AM (E. Nr.)	Ergänzende Hinweise Träger d. Vorh.	Bemerkungen
1	2	3	4	5	6	7	8	9	10
109.10	WW	110 m	RQ 12,0/3,0/0 (PB)	110 m	RQ uv/3,0/uv MSB (Bit)	Ja		TG	
109.20	WW	1430 m	RQ 9,0-12,0/3,0/0-1 EB	1430 m	RQ uv/3,0/uv EB			TG	Planänderung Nr. 1
109.21	RD	-	-	7,5 m	DN 400			TG	unwesentl. Planänderung
109.30	WW	355 m	RQ 10,0/2,5/1-2 (PB)	355 m	RQ uv/3,0/uv LB (DoB)	Ja		TG	
109.31	RD	7 m	DN 300	7 m	DN 300				
109.40	WW	150 m	RQ 10,0/2,5/1-2 EB	150 m	RQ uv/3,0/uv LB (DoB)	Ja		TG	
109.50	WW	90 m	RQ 9,0-12,0/3,0/0-1 EB	90 m	RQ uv/3,0/uv MSB (Bit)	Ja		TG	Planänderung Nr. 1
110.10	WW	760 m	RQ 15,0/3,0/0-2 (Bit)	760 m	RQ uv/3,0/uv LB (DoB)			TG	
110.20	WW	520 m	RQ 10,0-14,0/3,0/0-2 EB	520 m	RQ uv/3,0/uv LB (DoB)			TG	
111.10	WW	680 m	RQ 10,0-12,0/3,0/0-1 EB	680 m	RQ uv/3,0/uv MSB (Bit)			TG	Planänderung Nr. 2
111.11	RD	10 m	DN 500	10 m	DN 600			TG	unwesentl. Planänderung
112.10	WW	1090 m	RQ 11,0-13,0/3,0/0-1 EB	1090 m	RQ uv/3,0/uv EB			TG	unwesentl. Planänderung
112.11	RD	11 m	DN 500	11 m	DN 600			TG	unwesentl. Planänderung
112.20	WW	800 m	RQ 14,0/3,0/0-1 EB	800 m	RQ uv/3,0/uv EB			TG	unwesentl. Planänderung
112.30	WW	350 m	RQ 11,0/3,0/1 EB	350 m	RQ uv/3,0/uv EB			TG	unwesentl. Planänderung
112.31	RD	9 m	DN 300	9 m	DN 300			TG	unwesentl. Planänderung
113.10	WW	510 m	RQ 8,0-12,0/0/0-1 UB	510 m	RQ uv/3,0/uv LB (DoB)	Ja		TG	
114.10	WW	45 m	RQ 10,0/3,0-5,5/0 (Bit)	45 m	RQ uv/3,0-5,5/uv MSB (Bit)			TG	Aufmündung L344



# Verzeichnis der Anlagen und Festsetzungen

Name des Verfahrens: Vereinf. Flurbereinigung Donstorf, Verf-Nr. 2619

1 Straßen und Wege einschl. Bauwerke

Stand: 26.03.2024

E-Nr. (Nr. aus Vorverfahren)	Art	Bestand Länge (m) Fläche (m <sup>2</sup> )	Beschreibung	Ausbau Länge (m) Fläche (m <sup>2</sup> )	Besondere Festsetzungen	Eingriff ?	EM AM (E. Nr.)	Ergänzende Hinweise Träger d. Vorh.	Bemerkungen
1	2	3	4	5	6	7	8	9	10
114.20	WW	675 m	RQ 8,0-12,0/3,0/1-2 (Bit)	675 m	RQ uv/3,0/uv MSB (Bit)			TG	unwesentl. Planänderung
114.21	RD	8 m	DN 600	8 m	DN 600			TG	III. Ord.
114.22	RD	8 m	DN 800	8 m	DN uv (beidseitig Stirnwand – Mauer)			TG	II. Ord. / Ottenriede
114.23	RD	-	- Wegeseitengraben	12,5 m	DN 400			TG	unwesentl. Planänderung
115.10	WW	270 m	RQ 10,0/2,6/0-1 (Bit)	270 m	RQ uv/3,0/uv MSB (Bit)	Ja		TG	unwesentl. Planänderung
115.11	WW	50 m	Wegeseitenraum	50 m	Ausweiche, Breite: 0-3m auf 2*15m Länge, 3m auf 20m Länge MSB (Bit)	Ja		TG	
115.20	WW	500 m	RQ 8,0-11,0/0/0-1 UB	500 m	RQ uv/3,0/uv EB	Ja		TG	unwesentl. Planänderung
115.30	WW	450 m	RQ 8,0/3,0/0 EB	450 m	RQ uv/3,0/uv EB			TG	unwesentl. Planänderung
115.31	RD	7 m	DN 400	7,5 m	DN 400			TG	unwesentl. Planänderung
115.40	WW	45 m	RQ 8,0/3,0/0 EB	45 m	RQ uv/3,0-5,5/uv MSB (Bit)	Ja		TG	Aufmündung L344
116.10	WW	240 m	RQ 9,0/2,6/0-1 (PB)	240 m	RQ uv/3,0/uv LB (DoB)	Ja		TG	
120.10	GVS	45 m	RQ 8,0-12,0/3,0/0-1 (Bit)	45 m	RQ uv/3,0-5,5/uv MSB (Bit)	Ja		TG	Aufmündung L344
120.11	RD	10 m	DN 600	10 m	DN 600			TG	III. Ord.
120.20	GVS	120 m	RQ 8,0-10,0/3,5/0-1 (Bit)	120 m	RQ uv/3,5/uv MSB (Bit)			TG	
121.10	WW	45 m	RQ 5,0-10,0/3,0/0-1 EB	45 m	RQ uv/3,0-5,5/uv MSB (Bit)	Ja		TG	Aufmündung L344
121.11	RD	15 m	DN 300	15 m	DN 300			TG	unwesentl. Planänderung

# Verzeichnis der Anlagen und Festsetzungen

Name des Verfahrens: Vereinf. Flurbereinigung Donstorf, Verf-Nr. 2619

1 Straßen und Wege einschl. Bauwerke

Stand: 26.03.2024

E-Nr. (Nr. aus Vorverfahren)	Art	Bestand		Beschreibung	Ausbau		Besondere Festsetzungen	Eingriff ?	EM AM (E. Nr.)	Ergänzende Hinweise	
		Länge (m)	Fläche (m²)		Länge (m)	Fläche (m²)				Träger d. Vorh.	Bemerkungen
1	2	3		4	5		6	7	8	9	10
121.20	WW	20 m		RQ 5,0-8,0/3,0/0-1 EB	20 m		RQ uv/3,0/uv MSB (Bit)	Ja		TG	
121.30	WW	165 m		RQ 5,0-8,0/0/ 0-1 UB	165 m		RQ uv/3,0/uv EB	Ja		TG	
200.10	Re	880 m		Acker	880 m		RQ 3,0/2,0/ - UB			TG	

# Verzeichnis der Anlagen und Festsetzungen

Name des Verfahrens: Vereinf. Flurbereinigung Donstorf, Verf-Nr. 2619

3 Landschaftsgestaltende Anlagen

Stand: 06.11.2023

Nr. (Nr. aus Vorverfahren)	Art	Bestand Länge (m) Fläche (m <sup>2</sup> )	Beschreibung	Ausbau Länge (m) Fläche (m <sup>2</sup> )	Besondere Festsetzungen	Eingriff ?	EM AM (E. Nr.)	Ergänzende Hinweise Träger d. Vorh.	Bemerkungen
1	2	3	4	5	6	7	8	9	10
521	Am	280 m	Wegeseitenraum / Acker	280 m	Baumreihe auf Saumstreifen 5 m (2 m WSR vorh.)			TG	
530	Am	820 m	Acker	820 m	Gehölzstreifen, aufgelockert, 5-reihig, 9 m breit (zuzügl. 3 m WSR)			TG	
531	Am	430 m	Acker	430 m	Gehölzstreifen, 3-reihig, 8 m breit (zuzügl. 2 m WSR)			TG	
532	Am	410 m	Acker	410 m	Gehölzstreifen, 3-reihig, 8 m breit (zuzügl. 2 m WSR)			TG	
533	Am	850 m	Acker	850 m	Gehölzstreifen, aufgelockert, 5-reihig, 10,5 m breit (zuzügl. 2m WSR)			TG	Planänderung Nr. 2
534	Am	140 m	Acker	140 m	Gehölzstreifen, 5-reihig, 10 m breit			TG	
535	Am	300 m	Acker	300 m	Gehölzstreifen, 3-reihig, 8 m breit			TG	
601		1,0 ha	Acker	1,0 ha	Biotopentwicklung Feuchtbereich, Gehölze, Sukzession			TG	Projektpartner: Gemeinde
637		200 m	Acker	200 m	Gehölzstreifen			TG	Projektpartner: Gemeinde
641		5.600 m	Acker	5.600 m	Gehölzstreifen / Baumreihe (an gepl. Radweg L 344)			TG	Projektpartner: Gemeinde

# Verzeichnis der Anlagen und Festsetzungen

Name des Verfahrens: Vereinf. Flurbereinigung Donstorf, Verf-Nr. 2619

3 Landschaftsgestaltende Anlagen

Stand: 06.11.2023

Nr. (Nr. aus Vorverfahren)	Art	Bestand		Ausbau Länge (m) Fläche (m <sup>2</sup> )	Besondere Festsetzungen	Eingriff ?	EM AM (E. Nr.)	Ergänzende Hinweise	
		Länge (m)	Fläche (m <sup>2</sup> )					Beschreibung	Träger d. Vorh.
1	2	3	4	5	6	7	8	9	10
651		670 m	Sa	810 m	Wagenfelder Aue - Umbau Sohlabsturz (Raugerinne Beckenpass mit Laufverlängerung) siehe Einzelentwurf E1			TG	Projektpartner: UHV Hunte Planänderung Nr. 3
652		843 m	Sa	970 m	Wagenfelder Aue - Umbau Sohlabsturz (Raugerinne Beckenpass mit Laufverlängerung) siehe Einzelentwurf E1			TG	Projektpartner: UHV Hunte Planänderung Nr. 3
653		9.100 m	Acker	9.100 m	Wagenfelder Aue - Sohleinengung durch Feuchtberme, Strukturverbesserung, Profilaufweitung und Gewässerrandstreifen mit Gesamtbreite bis 15 m			TG	Projektpartner: UHV Hunte
654		20 m	Sa	20 m	Freistätter Moorkanal – Herstellung der Durchgängigkeit durch Anrampung, Strukturverbesserung siehe Einzelentwurf E1			TG	Projektpartner: UHV Hunte Planänderung Nr. 3
660		45 ha		45 ha	Untersuchungsraum zur Sanierung des "Großen Meeres"			TG	Projektpartner: Gemeinde Maßnahme wird im Rahmen einer Planänderung/-ergänzung konkretisiert

## Verzeichnis der Anlagen und Festsetzungen

Name des Verfahrens: Vereinf. Flurbereinigung Donstorf, Verf-Nr. 2619

3 Landschaftsgestaltende Anlagen

Stand: 06.11.2023

Nr. (Nr. aus Vorverf ahren)	Art	Bestand		Ausbau Länge (m) Fläche (m <sup>2</sup> )	Besondere Festsetzungen	Eingriff ?	EM AM (E. Nr.)	Ergänzende Hinweise	
		Länge (m)	Fläche (m <sup>2</sup> )					Beschreibung	Träger d. Vorh.
1	2	3	4	5	6	7	8	9	10
670		320 ha		320 ha	Untersuchungsraum zur Wiedervernässung des Donstorfer Moores in der Gmkg. Donstorf			TG	Projektpartner: Stiftung Naturschutz im Landkreis Diepholz  Maßnahme wird im Rahmen einer Planänderung/-ergänzung konkretisiert
671		75,6 ha	Moor	75,6 ha	Wiedervernässung: - (Teil-) Verfüllung Gräben; - Böschungsabflachung Handtorfstiche - Anlage von Verwallungen - Instalation von regelbaren Überläufen und solar- oder windbetirebene Pumpen - Einrichtung von 11 Pegelmessstellen - Gehölzentfernung  Detailplanungen siehe Einzelentwurf Nr. E2	nein		Stiftung Naturschutz	Planänderung Nr. 4

## Verzeichnis der Anlagen und Festsetzungen

Name des Verfahrens: Vereinf. Flurbereinigung Donstorf, Verf-Nr. 2619

4 Bodenverbessernde Maßnahmen

Stand: 22.05.2023

Nr. (Nr. aus Vorverf ahren)	Art	Bestand		Ausbau Länge (m) Fläche (m <sup>2</sup> )	Besondere Festsetzungen	Eingriff ?	EM AM (E. Nr.)	Ergänzende Hinweise	
		Länge (m)	Fläche (m <sup>2</sup> )					Beschreibung	Träger d. Vorh.
1	2	3	4	5	6	7	8	9	10
<b>701</b>		840 m	RQ 7,0/0/0 UB	840 m	Rekultivierung zu Acker	Ja		TG	zuteilungsabhängig
<b>702</b>		400 m	RQ 6,0/0/0 UB	400 m	Rekultivierung zu Acker	Ja		TG	zuteilungsabhängig
<b>711</b>		830 m	RQ 9,5/0/0 UB	830 m	Rekultivierung zu Acker	Ja		TG	zuteilungsabhängig