

Gebietskarte

Maßstab 1: 30000

Vereinfachte Flurbereinigung

Donstorf

Landkreis Diepholz

2	11	2619
---	----	------

Träger des Vorhabens:






Teilnehmergemeinschaft der vereinfachten Flurbereinigung

Donstorf

Größe des Gebietes 2024 ha nach Flurbereinigungsbeschluss und Anordnungsnummer :

**Amt für regionale Landesentwicklung Leine-Weser
Geschäftsstelle Sulingen**

Zeichenerklärung

-  Flurbereinigungsgebietsgrenze
-  Landesgrenze
-  Kreisgrenze
-  Gemeindegrenze
-  Gemarkungsgrenze

Quelle: Auszug aus den Geobasisdaten der Niedersächsischen Vermessungs- und Katasterverwaltung

© 2015



Plotdatum: 16.12.2015