




NSG -Vorschlag (Zielkulisse)

einvernehmliches Ergebnis
des Arbeitskreises
Lichtenmoor vom 11.01.2017

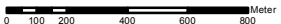
**mögliche Grenzen in Abhängigkeit
von der Flächenverfügbarmachung
im gepl. Flurbereinigungsverfahren**

-  bestehender NSGs
"Holtorfer Moor" und "Weißer Graben"
-  Wiedervernässungsbereiche/
Moorregeneration
-  Festsetzungen aufgrund von
Torfabbaugenehmigungen
u./o. NSG-VO

Entwicklung Landschaftspflege
einzuwallender Vernässungsbereich
-Sukzession mit eigendynamischer
Naturwaldentwicklung in
Teilbereichen
im Rahmen des noch
zu beantragenden
gepl. tieferen Torfabbaus

- Naturschutz Eigentum**
-  Landkreis Nienburg
 -  Land Niedersachsen

1:25.000



0 100 200 400 600 800 Meter

Kartengrundlage: DTK 25
Quelle: Auszug aus den Geobasisdaten der Niedersächsischen
Vermessungs- und Katasterverwaltung. © 2012




LANDKREIS NIENBURG/WESER
DER LANDRAT
Fachdienst Naturschutz

