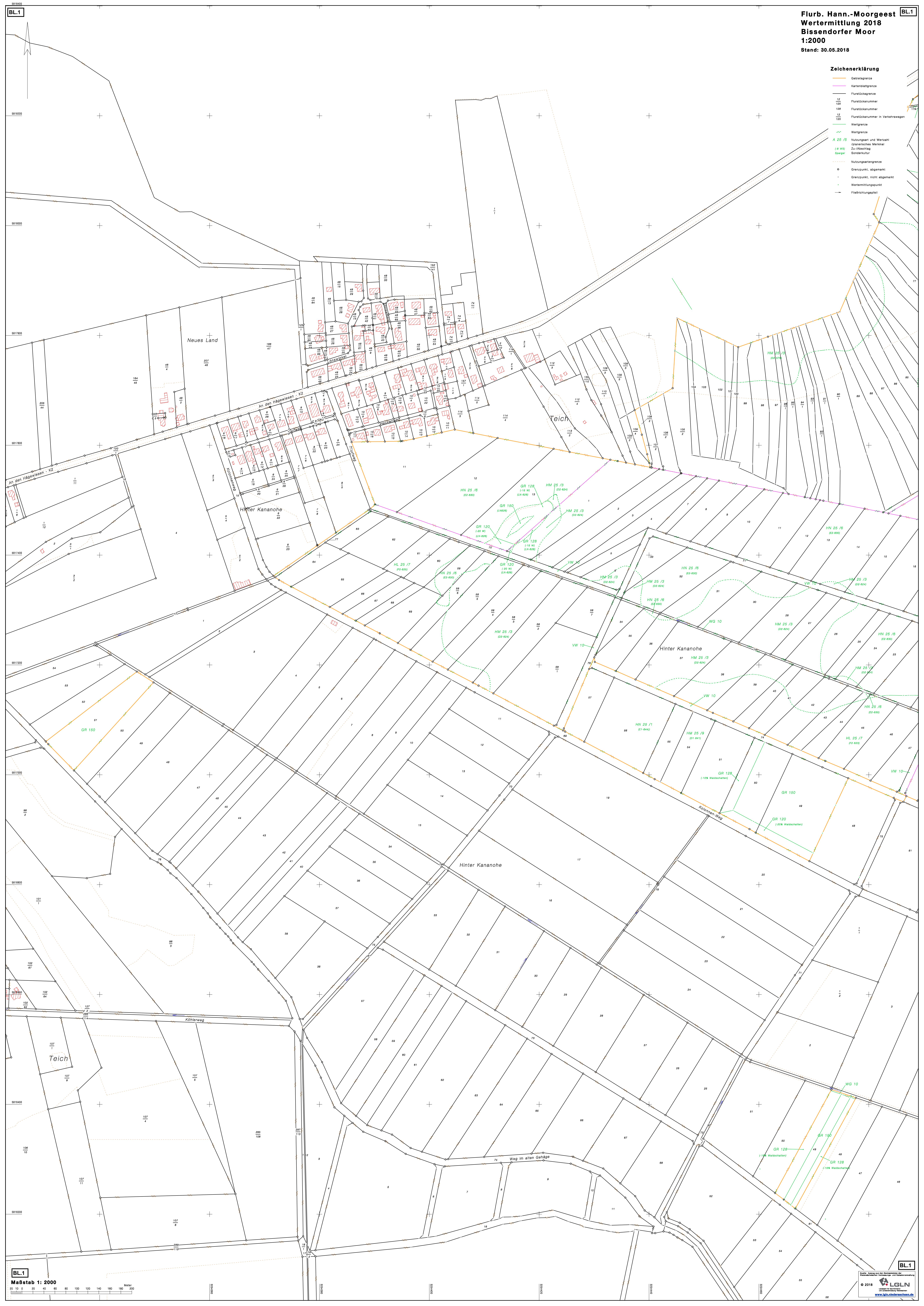


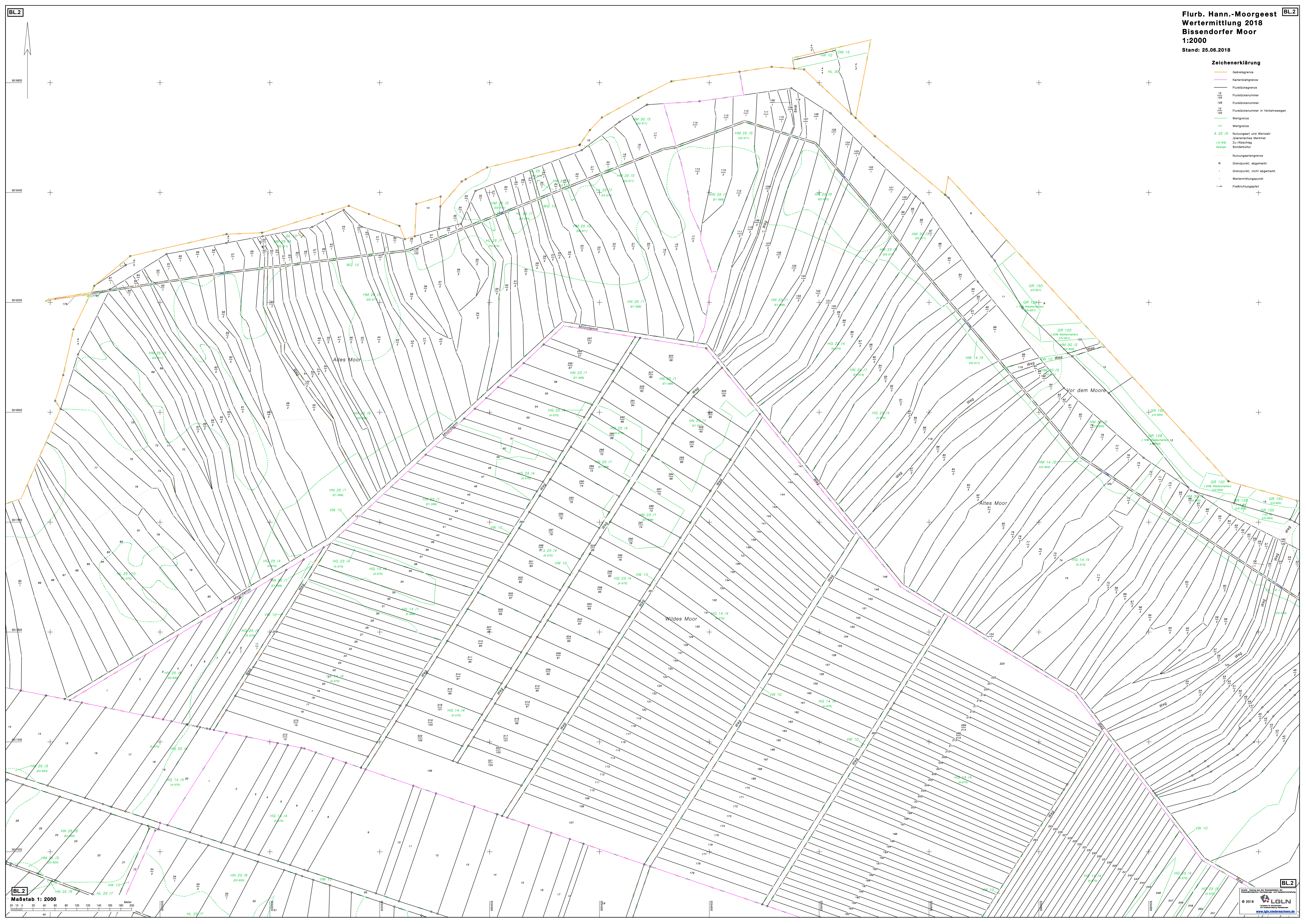
Zeichenerklärung

	Gabielsgrenze
	Kartenblattgrenze
	Flurstücksgrenze
	Flurstücknummer
	Flurstücknummer in Verkehrswegen
	Wertgrenze
	Nutzungsgrenze
	Nutzungsart und Wertzahl (planisches Merkmal)
	Zu-/Aboschlag Sonderkultur
	Nutzungsgrenze
	Grenzpunkt, abgemarkt
	Grenzpunkt, nicht abgemarkt
	Wertermittlungspunkt
	Fließrichtungspfeil



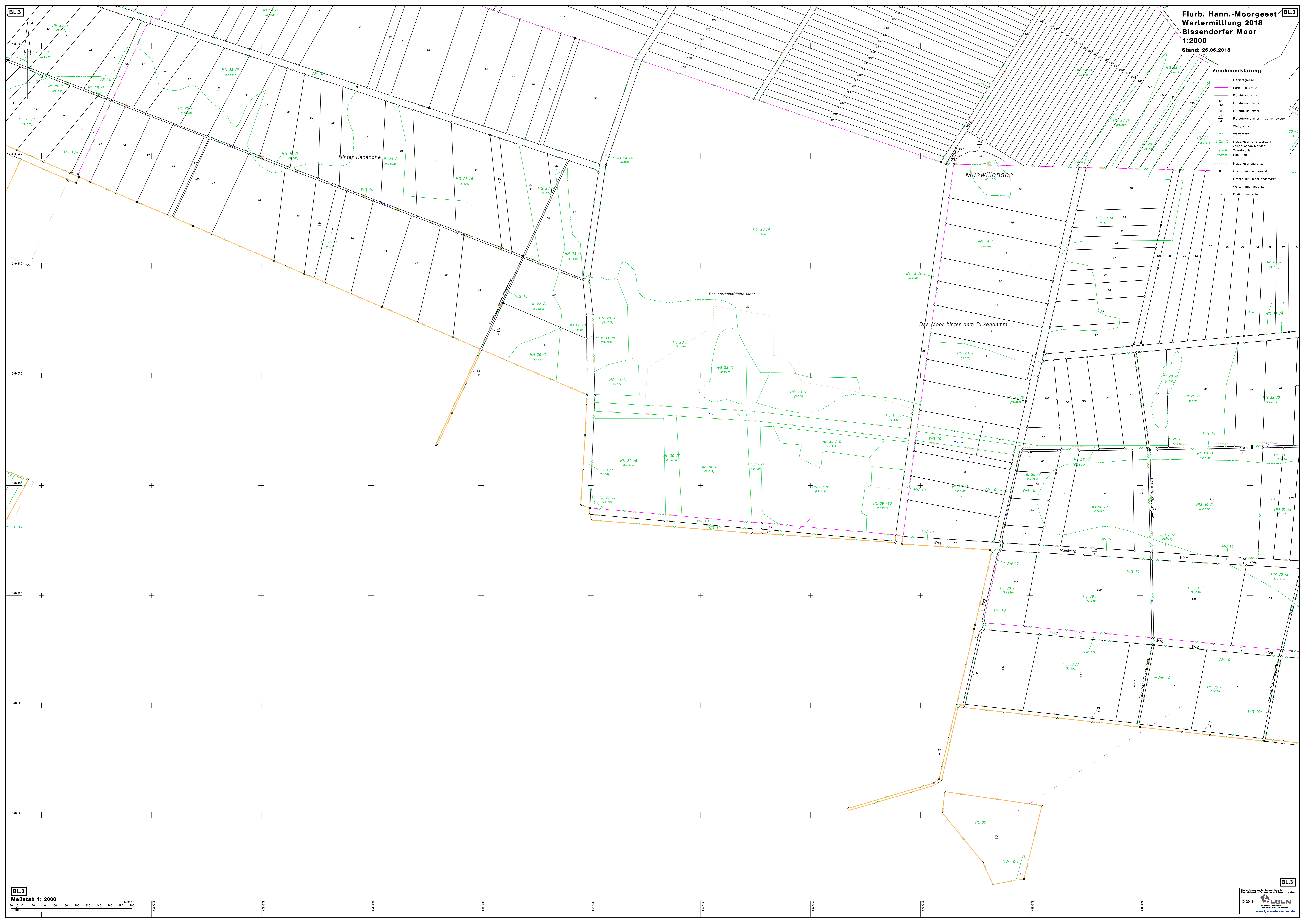
Zeichenerklärung

- Gebietsgrenze
- Kartenschnittgrenze
- Flurstücksgrenze
- Flurstücknummer
- Flurstücknummer in Verlehnswegen
- Wertgrenze
- Wertgrenze
- Nutzungstyp und Wertzahl / planisches Merkmal
- Zu-/Abschlag
- Sonderkultur
- Nutzungstypgrenze
- Grenzpunkt, abgemarkt
- Grenzpunkt, nicht abgemarkt
- Wertermittlungspunkt
- Fließrichtungspfeil

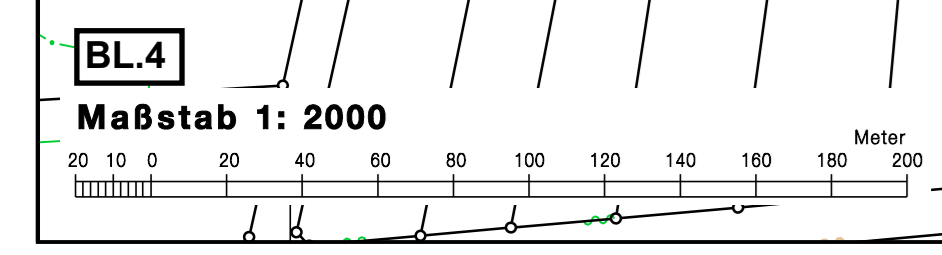


Zeichenerklärung

	Gebietsgrenze
	Kartenblattgrenze
	Flurstücksgrenze
	Flurstücknummer
	Flurstücknummer in Verkehrswagen
	Wertgrenze
	Wertgrenze
	A 25 /5 Nutzungstyp und Wertzahl planarische Merkmale zu /Abschlag Sonderkultur
	(-8 WS) Sonderkultur
	Nutzungsgrenze
	Grenzpunkt, abgemarkt
	Grenzpunkt, nicht abgemarkt
	Wertermittlungspunkt
	Fließrichtungspfeil

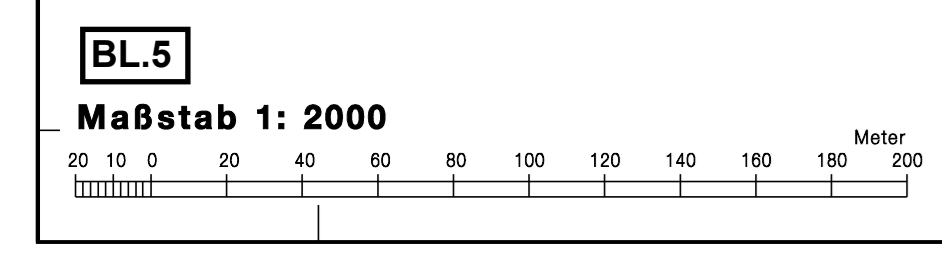
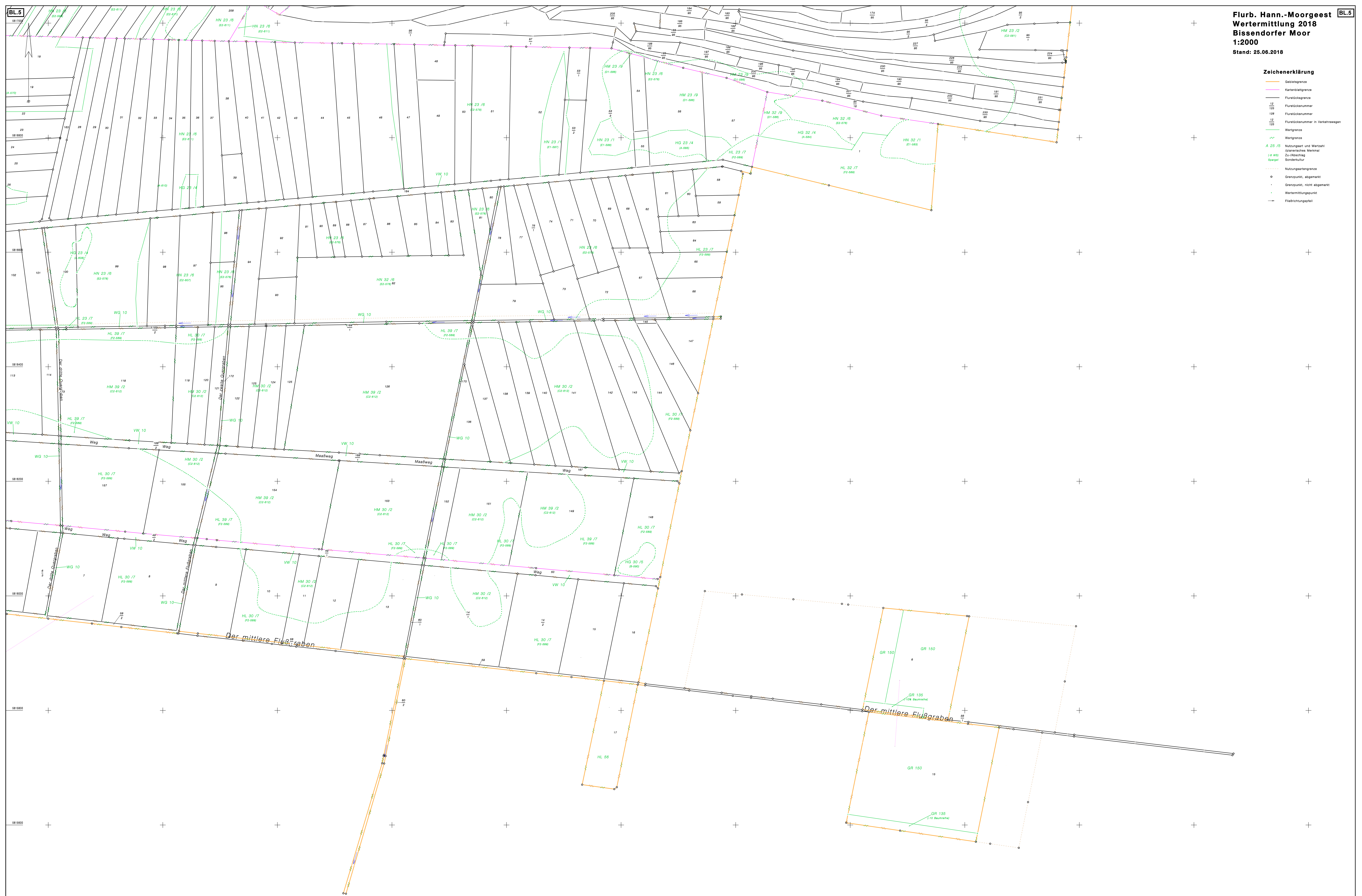


- Zeichenerklärung**
- Gebietsgrenze
 - Kartenschnittgrenze
 - Flurstücksgrenze
 - 12 Flurstücknummer
 - 128 Flurstücknummer
 - 128 Flurstücknummer in Verkehrswege
 - 128 Flurstücknummer
 - Wertgrenze
 - Wertgrenze
 - A 25 /5 Nutzungsgrenze und Wertzahl
 - /planisches Merkmal
 - Zu-/Abschlag
 - Sonderkultur
 - Seesee
 - Nutzungsgrenze
 - o Grenzpunkt, abgemarkt
 - Grenzpunkt, nicht abgemarkt
 - Wertermittlungspunkt
 - Fließrichtungspfeil

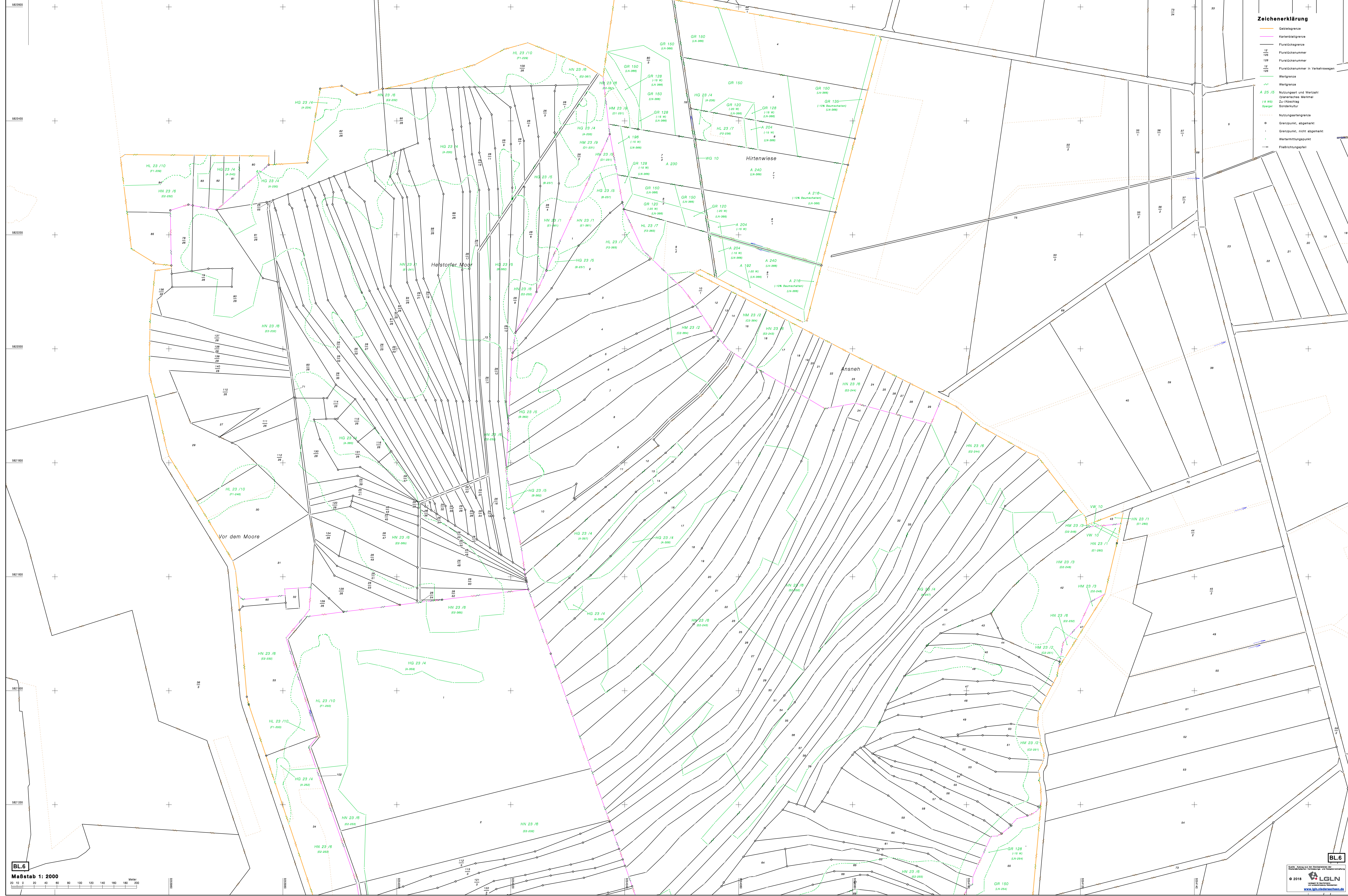


Zeichenerklärung

- Gebietsgrenze
- Kartellatengrenze
- Flurstücksgrenze
- 12 Flurstücknummer
- 128 Flurstücknummer in Verkehrswegen
- Wertgrenze
- Wertgrenze
- A 25 /5 Nutzungspunkt und Wertzahl/
planisches Merkmal
- (s.W.) Zu-/Abschlag
- Sondernutzung
- Nutzungsartengrenze
- Grenzpunkt, abgemarkt
- Grenzpunkt, nicht abgemarkt
- Wertermittlungspunkt
- Fließrichtungspfeil

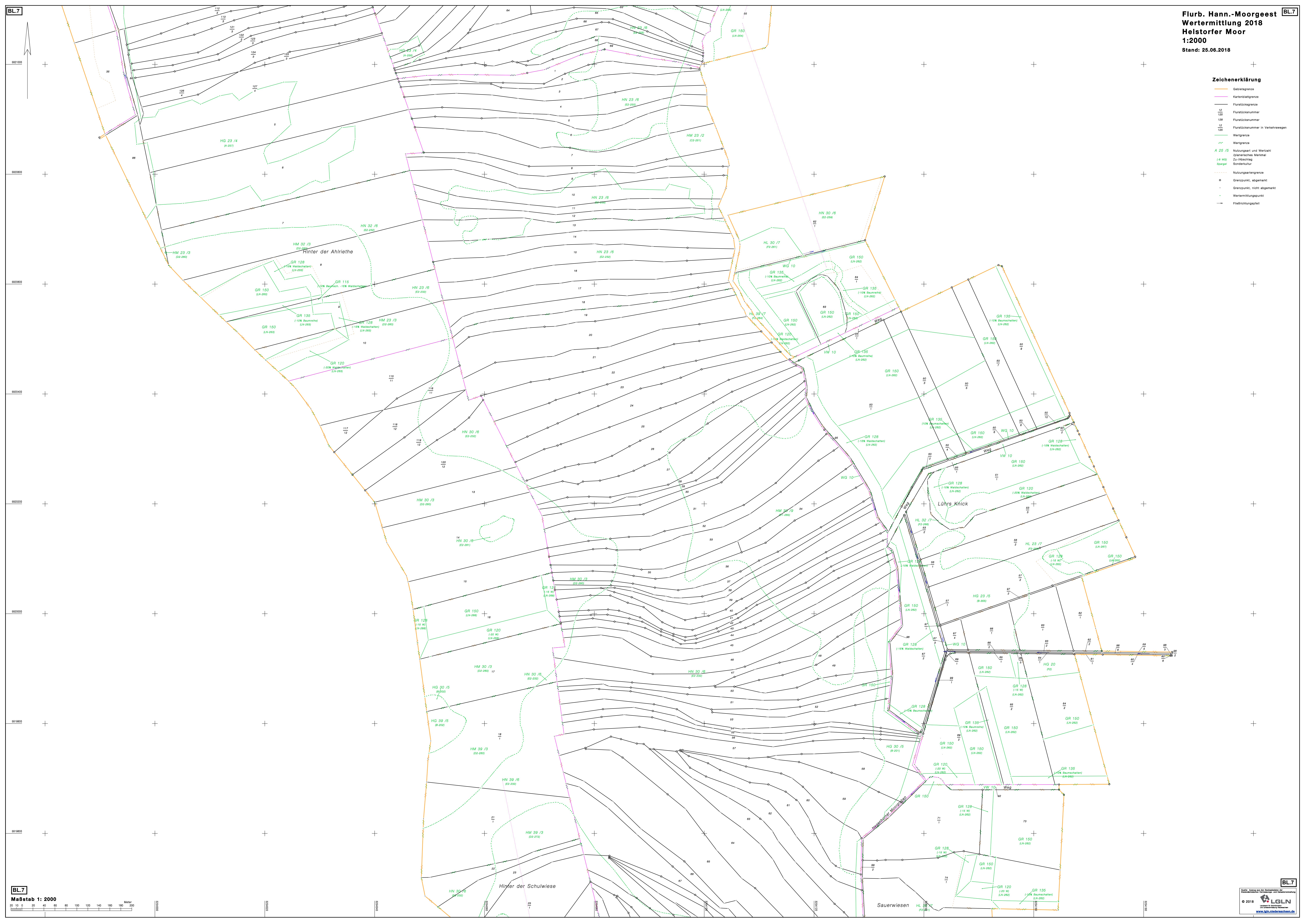


- Zeichenerklärung**
- Gebietsgrenze
 - Kartensichtgrenze
 - Flurstücksgrenze
 - 12 Flurstücknummer
 - 128 Flurstücknummer in Verkehrswegen
 - Wertgrenze
 - Wertgrenze
 - A 25 /5 Nutzungsgang und Wertzahl /Zusätzliches Merkmal
 - /8 W30 Zu-/Rückschlag
 - S Sonderkultur
 - Nutzungsganggrenze
 - o Grenzpunkt, abgemarkt
 - Grenzpunkt, nicht abgemarkt
 - Wertermittlungspunkt
 - Fließrichtungspfeil



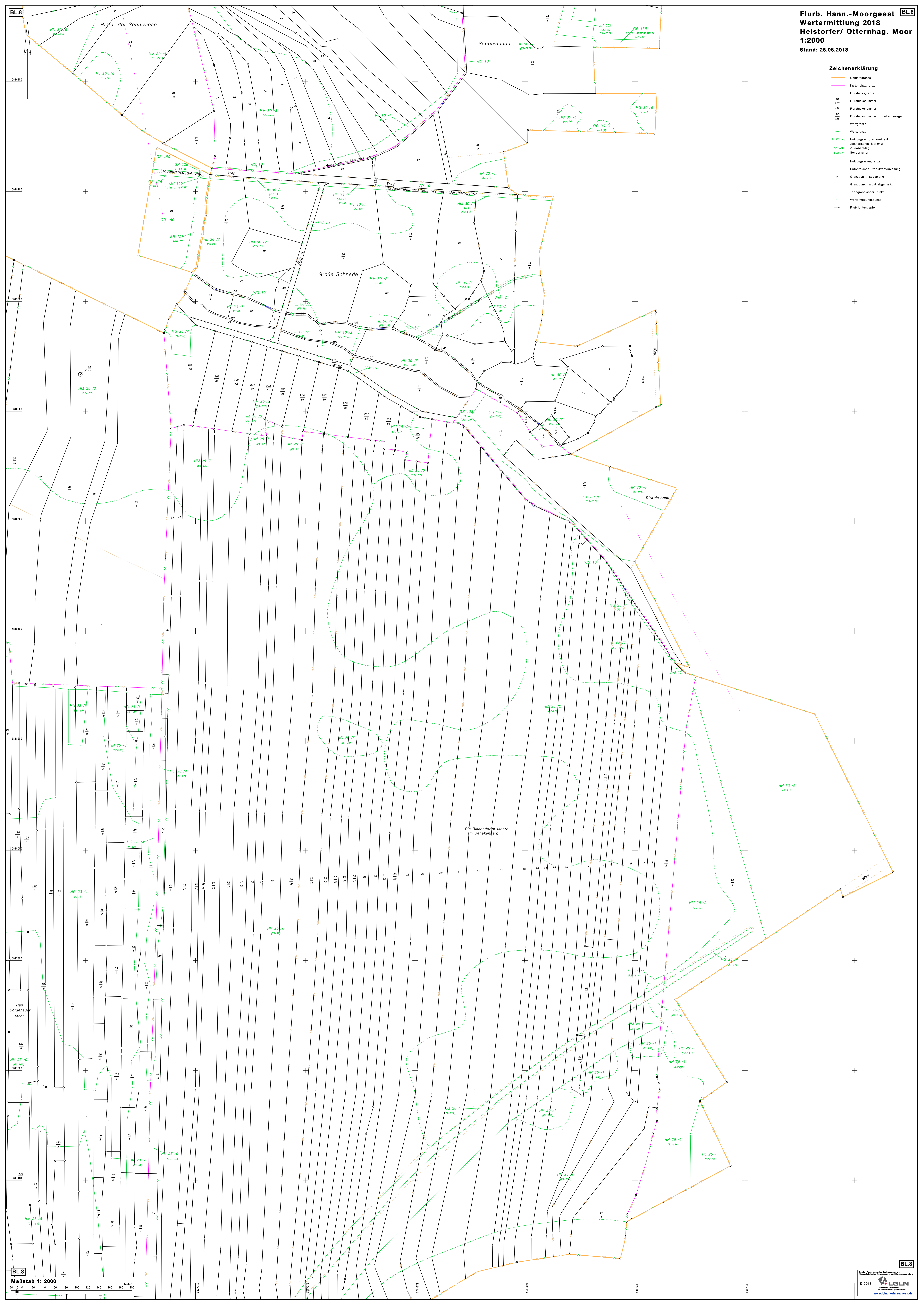
Zeichenerklärung

- Gebietsgrenze
- Kartenblattgrenze
- Flurstücksgrenze
- 12 Flurstücknummer
- 128 Flurstücknummer
- 122 Flurstücknummer in Verkehrswegen
- Wertgrenze
- - - Wertgrenze
- A 25 /5 Nutzungsart und Wertzahl
 Flächenhaftes Merkmal
 Zu-/Abzählung
 Sonderkultur
- - - Nutzungsgrenze
- Grenzpunkt, abgemarkt
- Grenzpunkt, nicht abgemarkt
- Wertermittlungspunkt
- Fließrichtungspfeil




Zeichenerklärung

- Gebietsgrenze
- Kartellatengrenze
- Flurstücksgrenze
- 12 Flurstücknummer
- 128 Flurstücknummer
- 128 Flurstücknummer in Verkehrswegen
- 128 Wertgrenze
- ~ Wertgrenze
- A 25 /6 Nutzungsart und Wertzahl /planerisches Merkmal
- (4 W) Zu-/Abschlag
- SWW Sperrschicht
- Nutzungsartengrenze
- Unendliche Produktentwertung
- o Grenzpunkt, abgemarkt
- o Grenzpunkt, nicht abgemarkt
- + Topographischer Punkt
- Wertermittlungspunkt
- Fließrichtungsweg

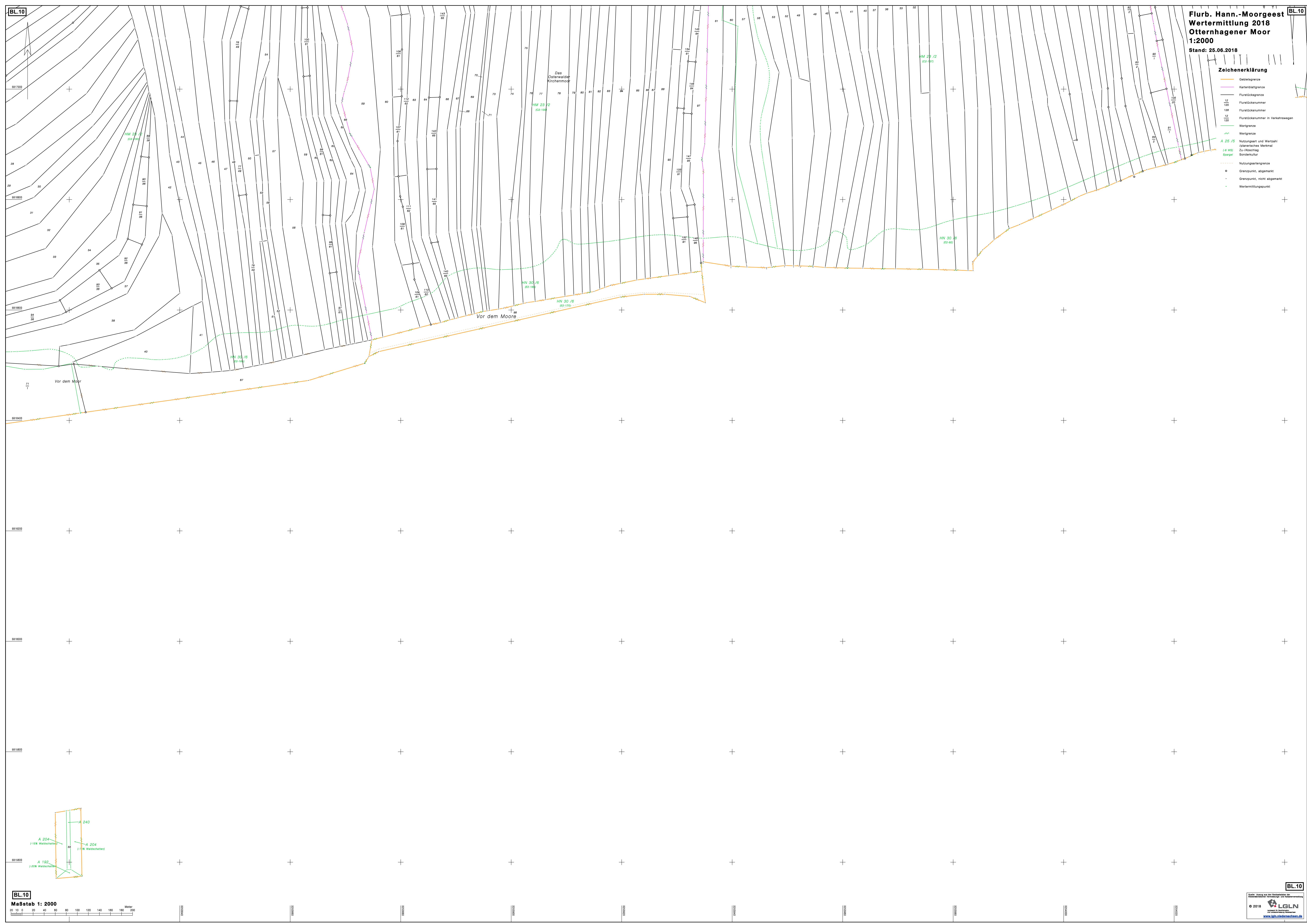


- Zeichenerklärung**
- Gebietsgrenze
 - Kartellgrenze
 - Flurstücksgrenze
 - 12 Flurstücknummer
 - 128 Flurstücknummer
 - 12 Flurstücknummer
 - 128 Flurstücknummer in Verkehrswegen
 - Wertgrenze
 - A 25 /5 Nutzungsart und Wertzahl (ökonomisches Merkmal)
 - /8 W9 Zu-/Abschlag Sonderkultur
 - Nutzungsgrenze
 - o Grenzpunkt, abgemarkt
 - o Grenzpunkt, nicht abgemarkt
 - o Wertermittlungspunkt
 - Fließrichtungspfeil



Zeichenerklärung

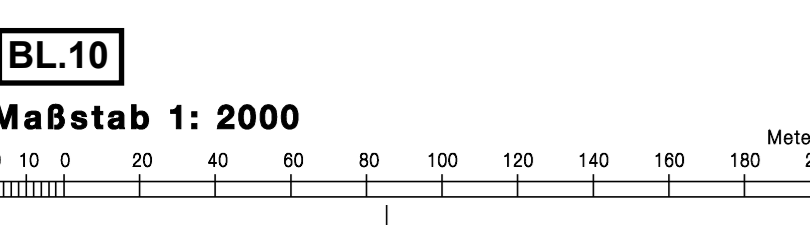
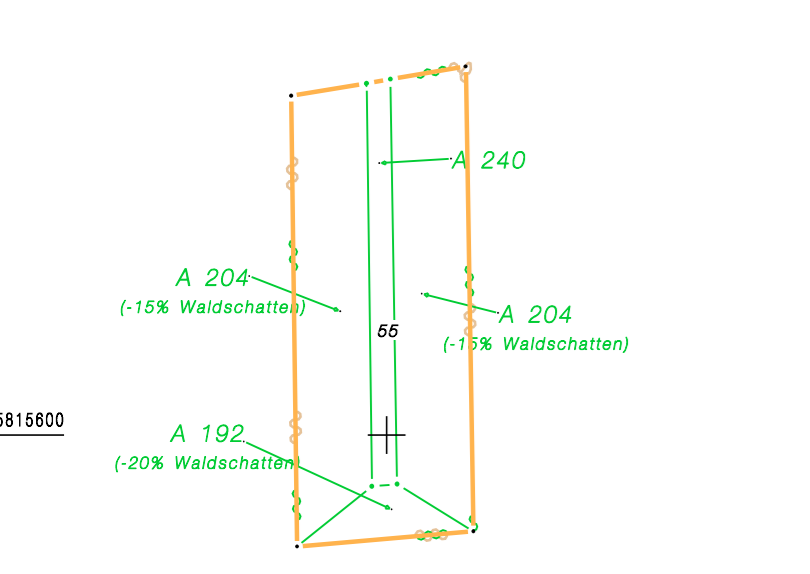
- Gebietsgrenze
- Kartenblattgrenze
- Flurstücksgrenze
- 12 Flurstücknummer
- 128 Flurstücknummer
- 128 Flurstücknummer
- 128 Flurstücknummer in Verkehrswegen
- Wertgrenze
- - - Wertgrenze
- A 25 /5 Nutzungsart und Wertzahl /planisches Merkmal
- (A 25) Zu-/Abschlag
- (A 25) Sonderkultur
- - - Nutzungsgrenze
- o Grenzpunkt, abgemarkt
- + Grenzpunkt, nicht abgemarkt
- + Wertermittlungspunkt



71
T

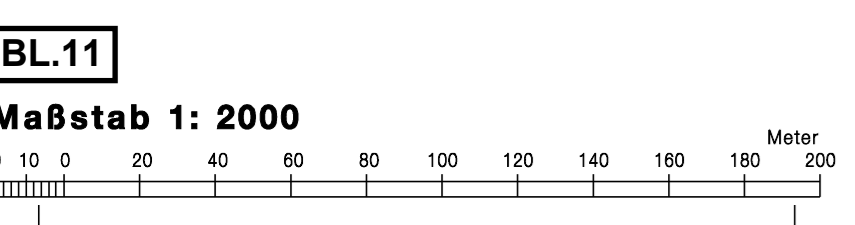
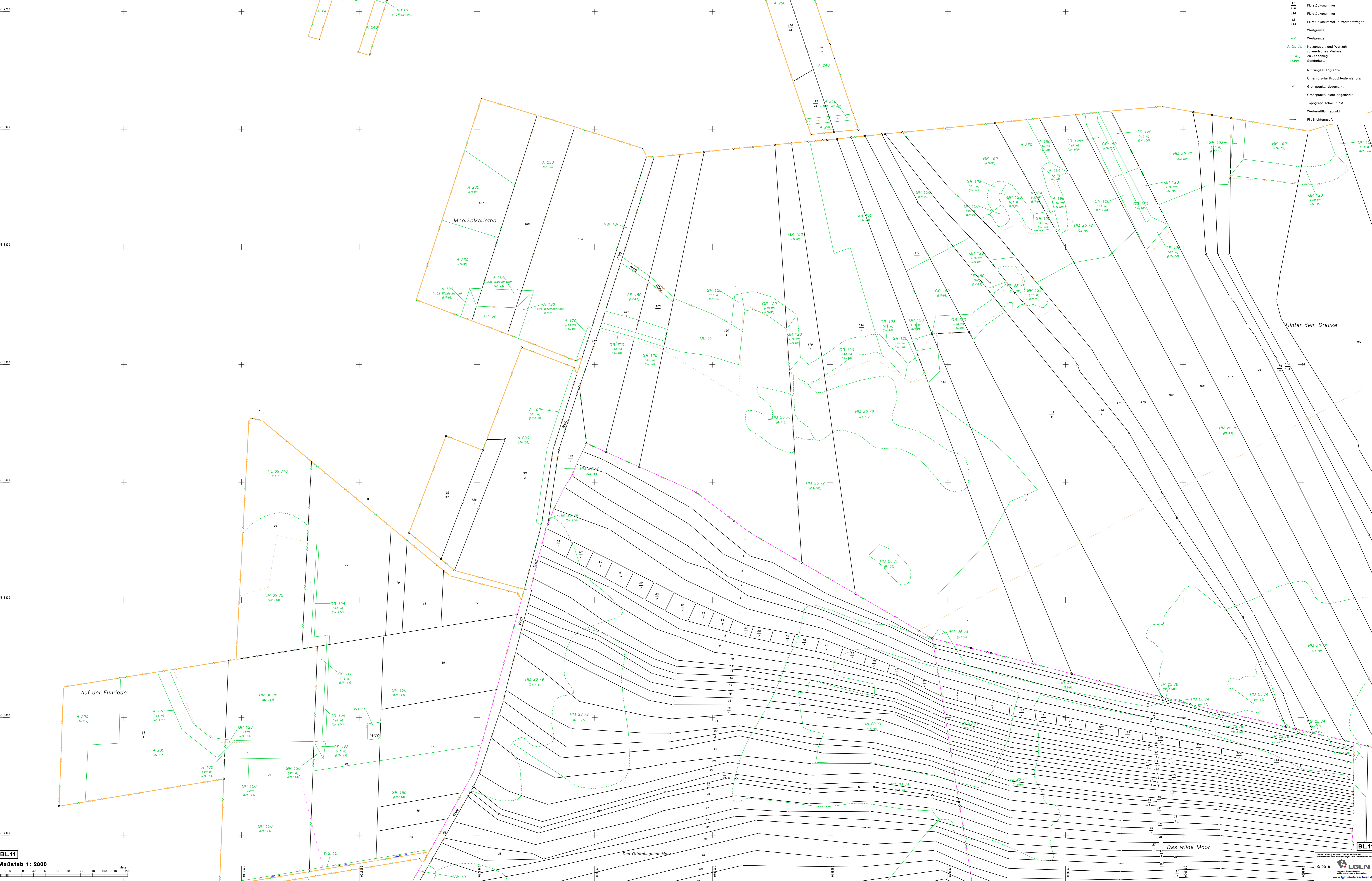
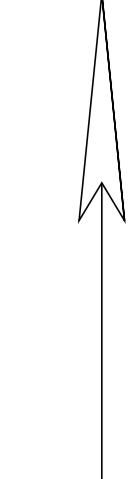
Vor dem Moore

Vor dem Moore



Zeichenerklärung

	Gebietsgrenze
	Kartenblattgrenze
	Flurstücksgrenze
	Flurstücknummer
	Flurstücknummer in Verkehrswegen
	Wertgrenze
	Nutzungsgrenze
	Unterirdische Produktanfertigung
	Grenzpunkt, abgemarkt
	Grenzpunkt, nicht abgemarkt
	Topographischer Punkt
	Wertermittlungspunkt
	Fließrichtungspfeil

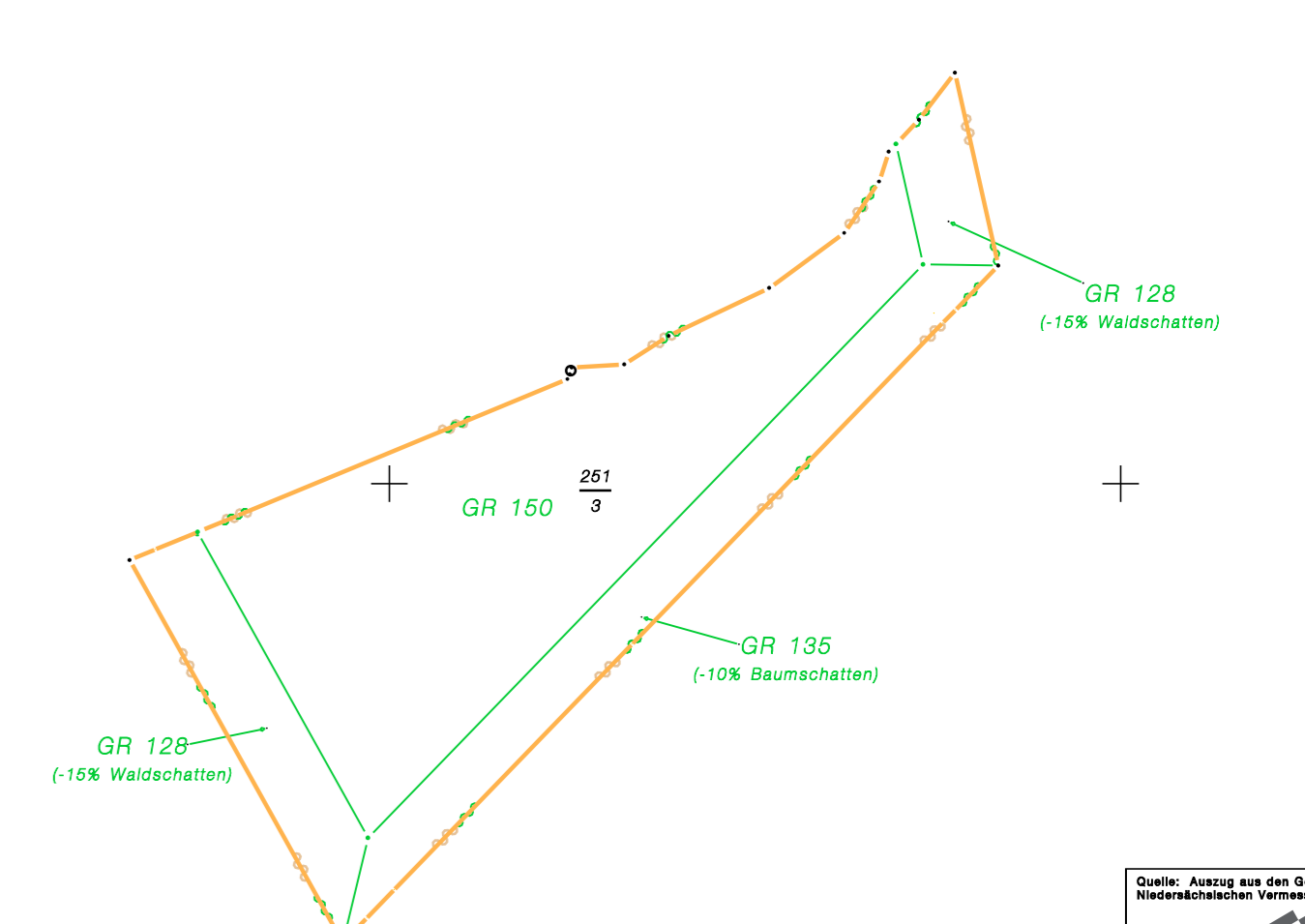


Zeichenerklärung

- Gebietsgrenze
- Kartenblattgrenze
- Flurstücksgrenze
- Zweifelhafte Grenzschwelle
- 12 Flurstücknummer
- 128 Flurstücknummer in Verkehrswagen
- 128 Flurstücknummer in Verkehrswagen
- Wertgrenze
- Nutzungsgrenze
- A 25 /5 Nutzungsart und Wertzahl
- Zu-/Abnahme planimetrisches Merkmal
- Senge Sonderkultur
- Grenzpunkt, abgemarkt
- Grenzpunkt, nicht abgemarkt
- + Wertermittlungspunkt
- Fließrichtungspfeil



- Zeichenerklärung**
- Geländegrenze
 - Kartellblattgrenze
 - Flurstücksgrenze
 - 12 Flurstücknummer
 - 128 Flurstücknummer
 - 122 Flurstücknummer in Verkehrswegen
 - Wertgrenze
 - Nutzungsgrenze
 - A 25 /5 Nutzung und Wertzahl
/planisches Merkmal
/4 W0 Zu-/Abschlag
/Sonderkultur
 - Nutzungsgrenze
 - o Grenzpunkt, abgemakt
 - Grenzpunkt, nicht abgemakt
 - Wertermittlungspunkt
 - Fließrichtungspfeil



Flurb. Hann.-Moorgeest

Wertermittlung 2018

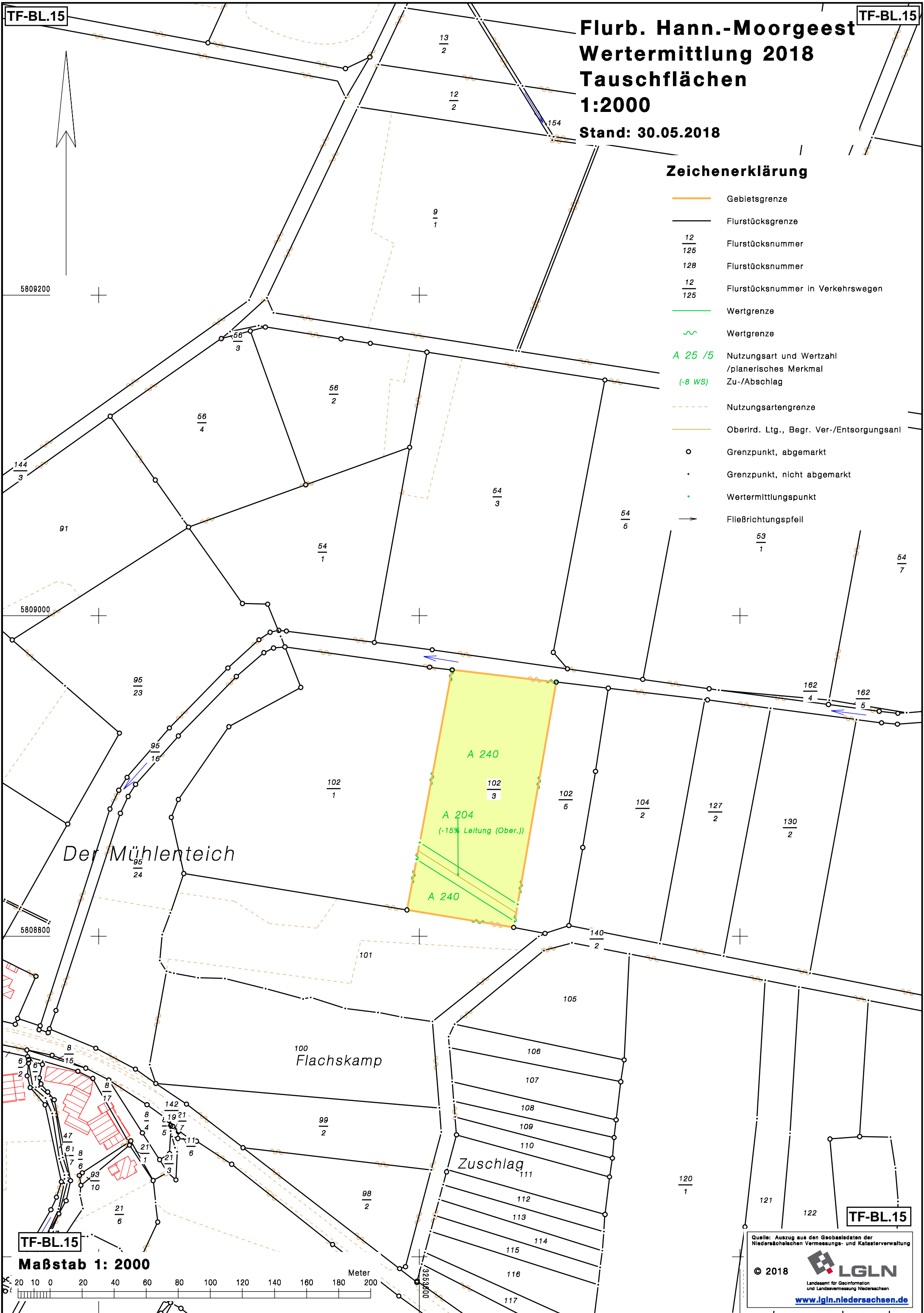
Tauschflächen

1:2000

Stand: 30.05.2018

Zeichenerklärung

- Gebietsgrenze
- Flurstücksgrenze
- $\frac{12}{125}$ Flurstücksnummer
- 128 Flurstücksnummer
- $\frac{12}{125}$ Flurstücksnummer in Verkehrswegen
- Wertgrenze
- ~ Wertgrenze
- A 25 /5 Nutzungsart und Wertzahl /planerisches Merkmal
- (-8 WS) Zu-/Abschlag
- - - Nutzungsartengrenze
- Oberird. Ltg., Begr. Ver-/Entsorgungsanl.
- o Grenzpunkt, abgemarkt
- Grenzpunkt, nicht abgemarkt
- Wertermittlungspunkt
- Fließrichtungspfeil



Quelle: Auszug aus den Geobasisdaten der
Niederländischen Vermessungs- und Katasterverwaltung

© 2018

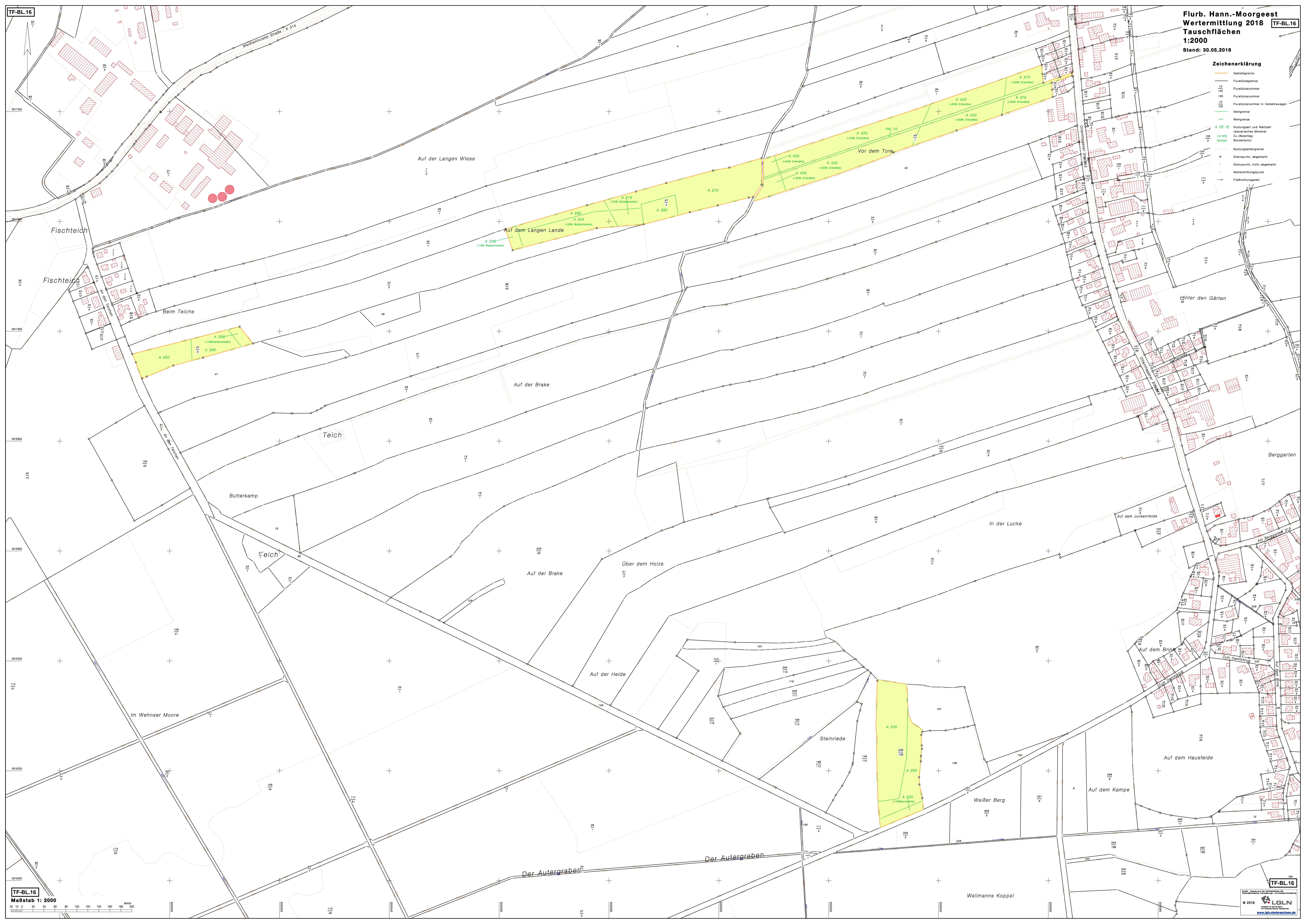


Landesamt für GeoInformation
und Landesvermessung Niedersachsen

www.lgln.niedersachsen.de

Zeichenerklärung



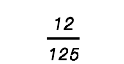

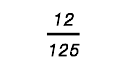



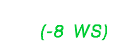





- Gebietsgrenze
- Flurstücksgrenze
- Flurstücknummer
- Flurstücknummer in Verkehrswegen
- Wertgrenze
- Wertgrenze
- Nutzungstyp und Wertzahl
- grenzgebende Mauerwerk
- Zu-/Abschlag
- Sonderkultur
- Nutzungsartengrenze
- Grenzpunkt, abgemarkt
- Grenzpunkt, nicht abgemarkt
- Wertermittlungspunkt
- Fließrichtungspfeil

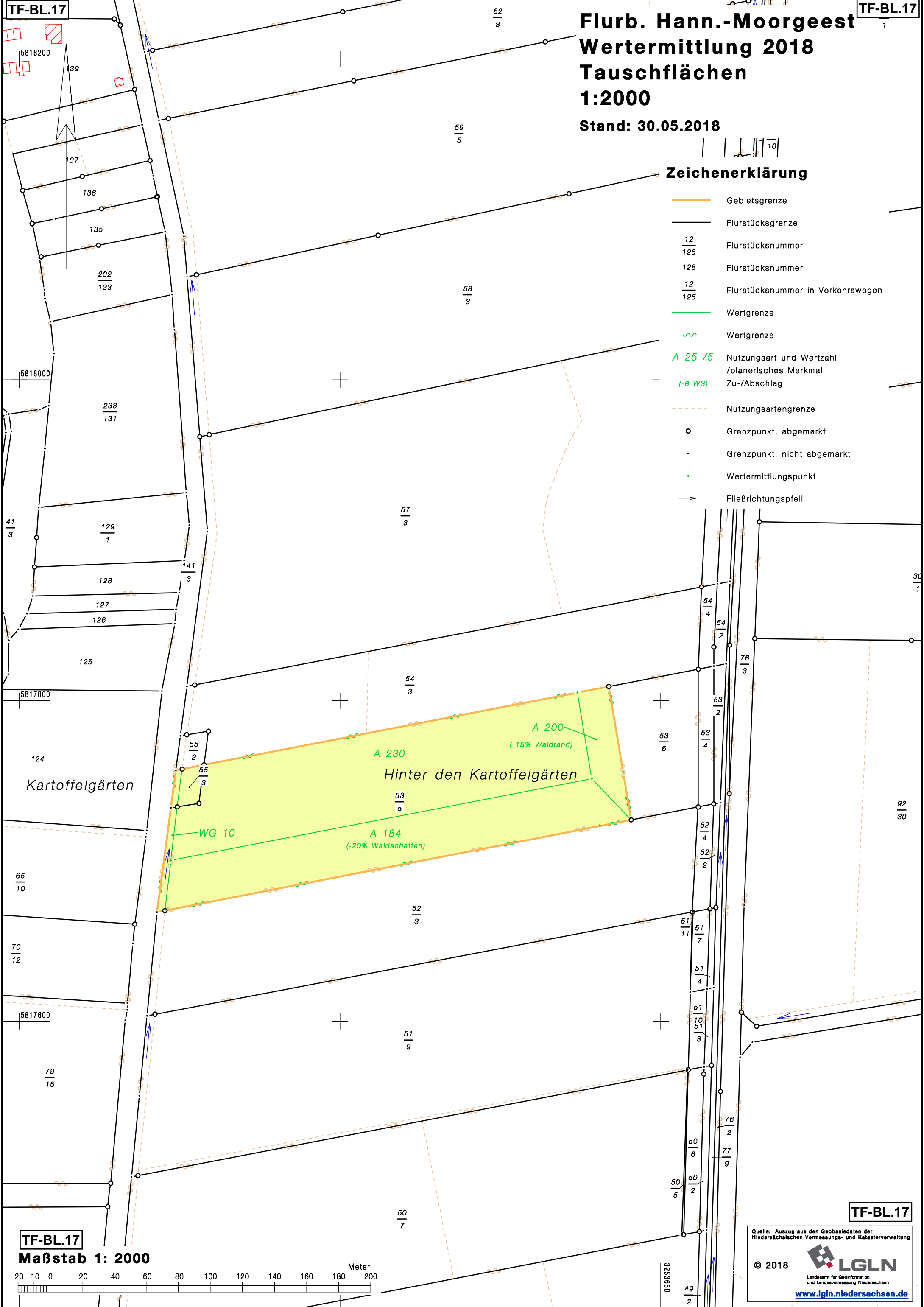


Flurb. Hann.-Moorgeest Wertermittlung 2018 Tauschflächen 1:2000

Stand: 30.05.2018

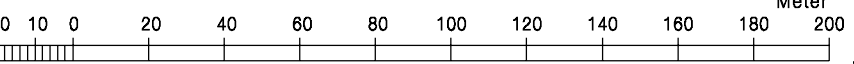
Zeichenerklärung

-  Gebietsgrenze
-  Flurstücksgrenze
-  Flurstücksnummer
-  Flurstücksnummer
-  Flurstücksnummer in Verkehrswegen
-  Wertgrenze
-  Wertgrenze
-  Nutzungsart und Wertzahl /planerisches Merkmal
-  Zu-/Abschlag
-  Nutzungsartengrenze
-  Grenzpunkt, abgemarkt
-  Grenzpunkt, nicht abgemarkt
-  Wertermittlungspunkt
-  Fließrichtungspfeil



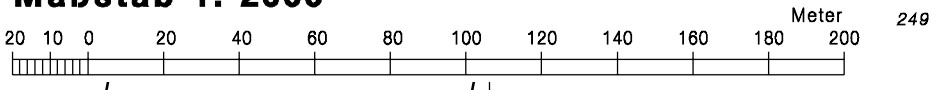
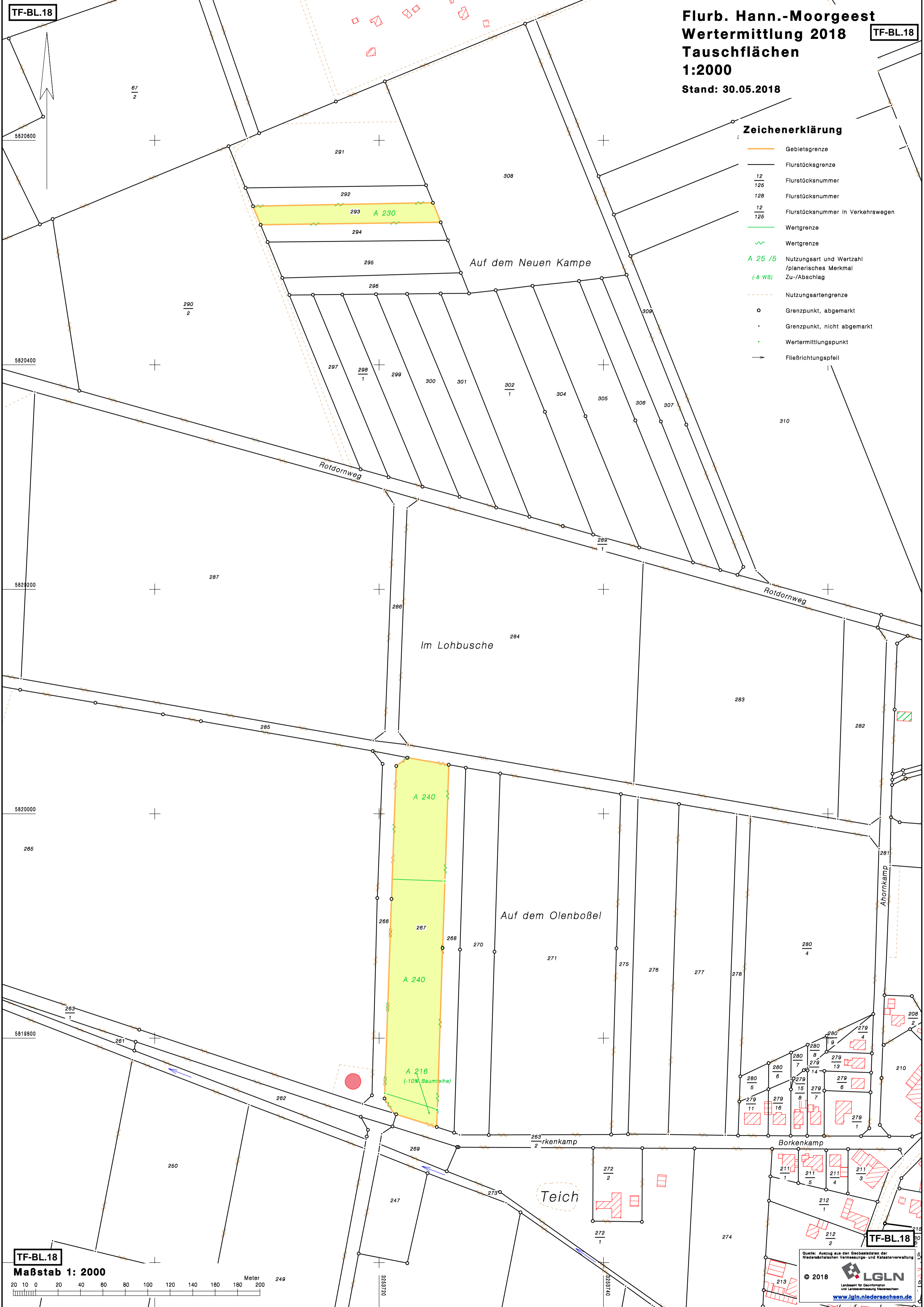
Kartoffelgärten

Hinter den Kartoffelgärten



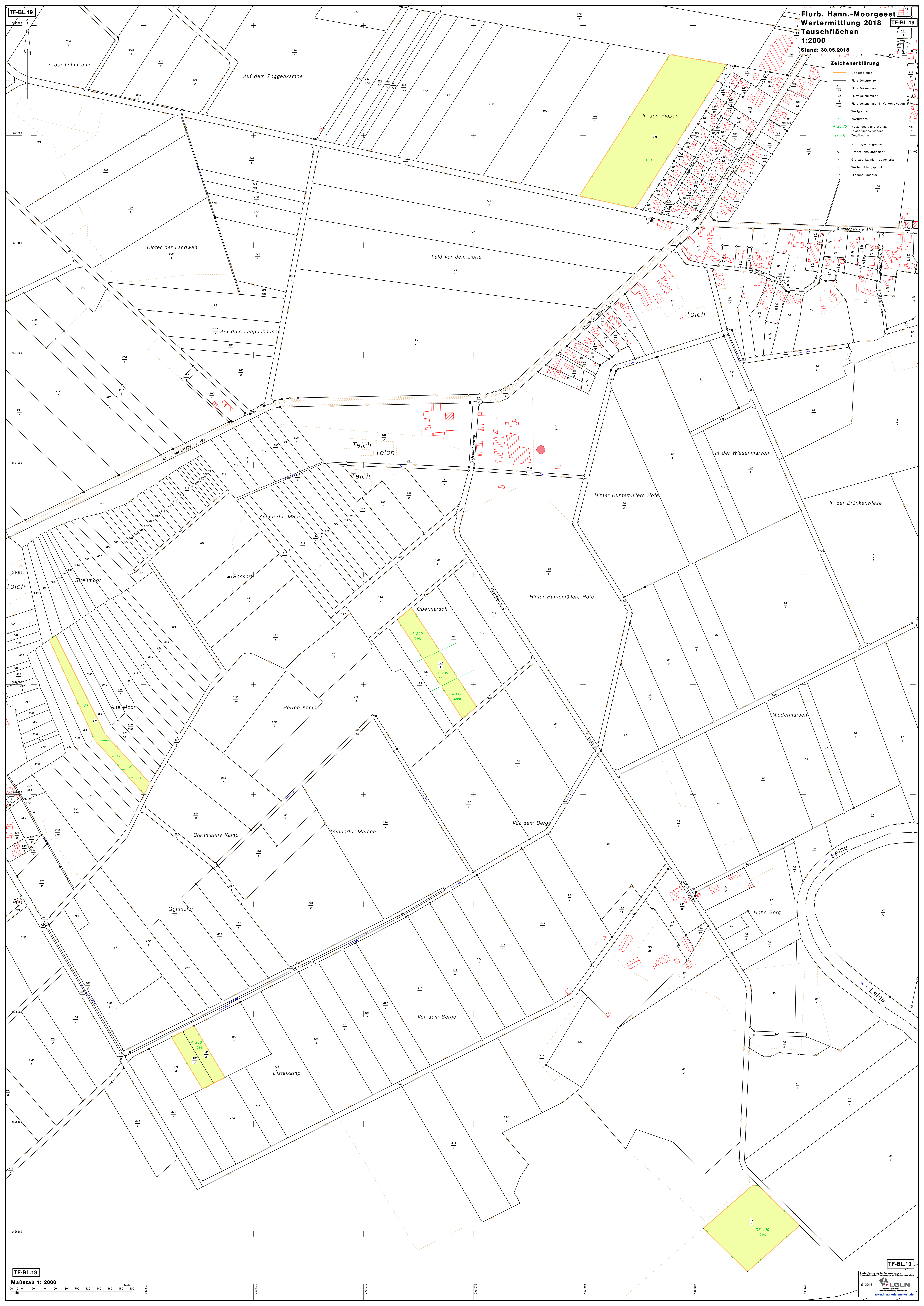
Zeichenerklärung

- Gebietsgrenze
- Flurstücksgrenze
- $\frac{12}{126}$ Flurstücksnummer
- $\frac{128}{126}$ Flurstücksnummer
- $\frac{12}{126}$ Flurstücksnummer in Verkehrswegen
- Wertgrenze
- ~ Wertgrenze
- A 25 /5 Nutzungsart und Wertzahl /planerisches Merkmal
- (-8 WS) Zu-/Abschlag
- - - Nutzungsartengrenze
- o Grenzpunkt, abgemarkt
- Grenzpunkt, nicht abgemarkt
- Wertermittlungspunkt
- Fließrichtungspfeil



Zeichenerklärung



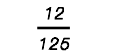

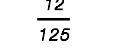







- Gebietsgrenze
- Flurstücksgrenze
- Flurstücknummer
- Flurstücknummer in Verkehrswegen
- Wengengrenze
- Nutzungsgrenze
- Nutzung und Wertzahl / planisches Merkmal Zu-/Abschlag
- A 25 / 5 (8 W8)
- Nutzungsgrenze
- Grenzpunkt, abgemarkt
- Grenzpunkt, nicht abgemarkt
- Wertermittlungspunkt
- Fließrichtungspfeil

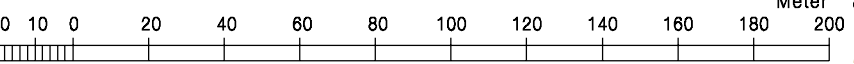
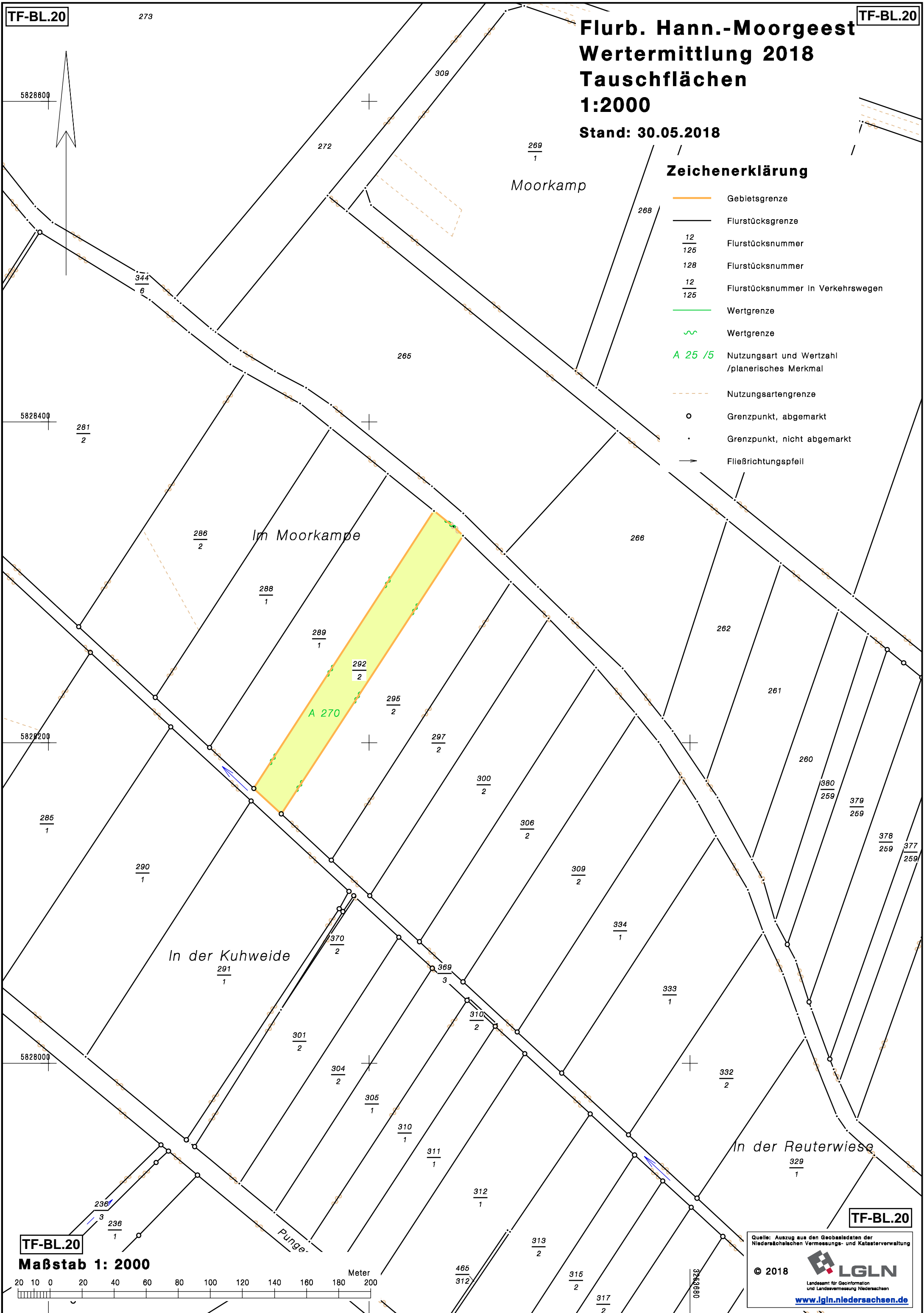


Flurb. Hann.-Moorgeest Wertermittlung 2018 Tauschflächen 1:2000

Stand: 30.05.2018

Zeichenerklärung










-  Gebietsgrenze
-  Flurstücksgrenze
-  Flurstücksnummer
-  Flurstücksnummer
-  Flurstücksnummer in Verkehrswegen
-  Wertgrenze
-  Wertgrenze
-  Nutzungsart und Wertzahl /planerisches Merkmal
-  Nutzungsartengrenze
-  Grenzpunkt, abgemarkt
-  Grenzpunkt, nicht abgemarkt
-  Fließrichtungspfeil

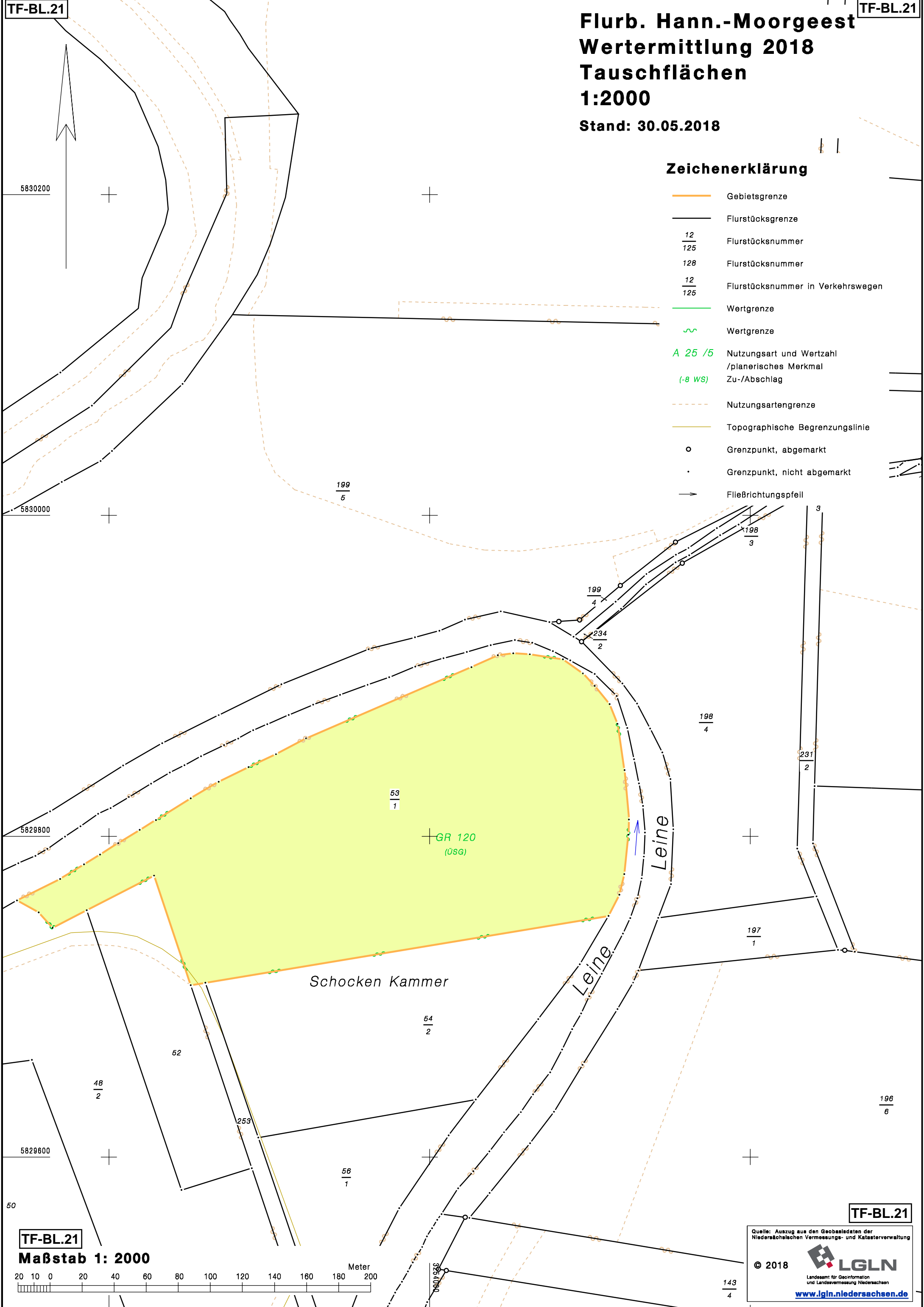


Flurb. Hann.-Moorgeest Wertermittlung 2018 Tauschflächen 1:2000

Stand: 30.05.2018

Zeichenerklärung

-  Gebietsgrenze
-  Flurstücksgrenze
- $\frac{12}{125}$ Flurstücksnummer
- 128 Flurstücksnummer
- $\frac{12}{125}$ Flurstücksnummer in Verkehrswegen
-  Wertgrenze
-  Wertgrenze
- A 25 /5 Nutzungsart und Wertzahl
/planerisches Merkmal
- (-8 WS) Zu-/Abschlag
-  Nutzungsartengrenze
-  Topographische Begrenzungslinie
-  Grenzpunkt, abgemarkt
-  Grenzpunkt, nicht abgemarkt
-  Fließrichtungspfeil



5830200

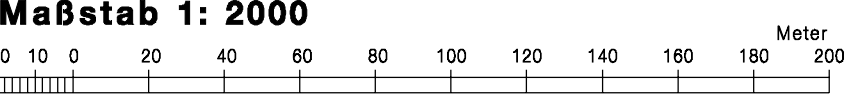
5830000

5829800

5829600

TF-BL.21

Maßstab 1: 2000



TF-BL.21

Quelle: Auszug aus den Geobalancedaten der
Niederländischen Vermessungs- und Katasterverwaltung

© 2018  LGLN
Landesamt für GeoInformation
und Landesvermessung Niedersachsen
www.lgln.niedersachsen.de

143/4

196/6

198/4

197/1

231/2

199/4

234/2

198/3

199/5

53/1

GR 120
(ÜSG)

54/2

62

48/2

253

56/1

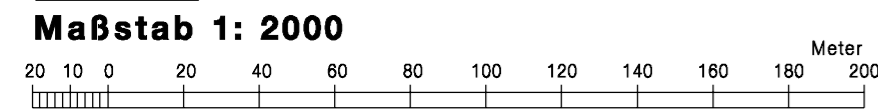
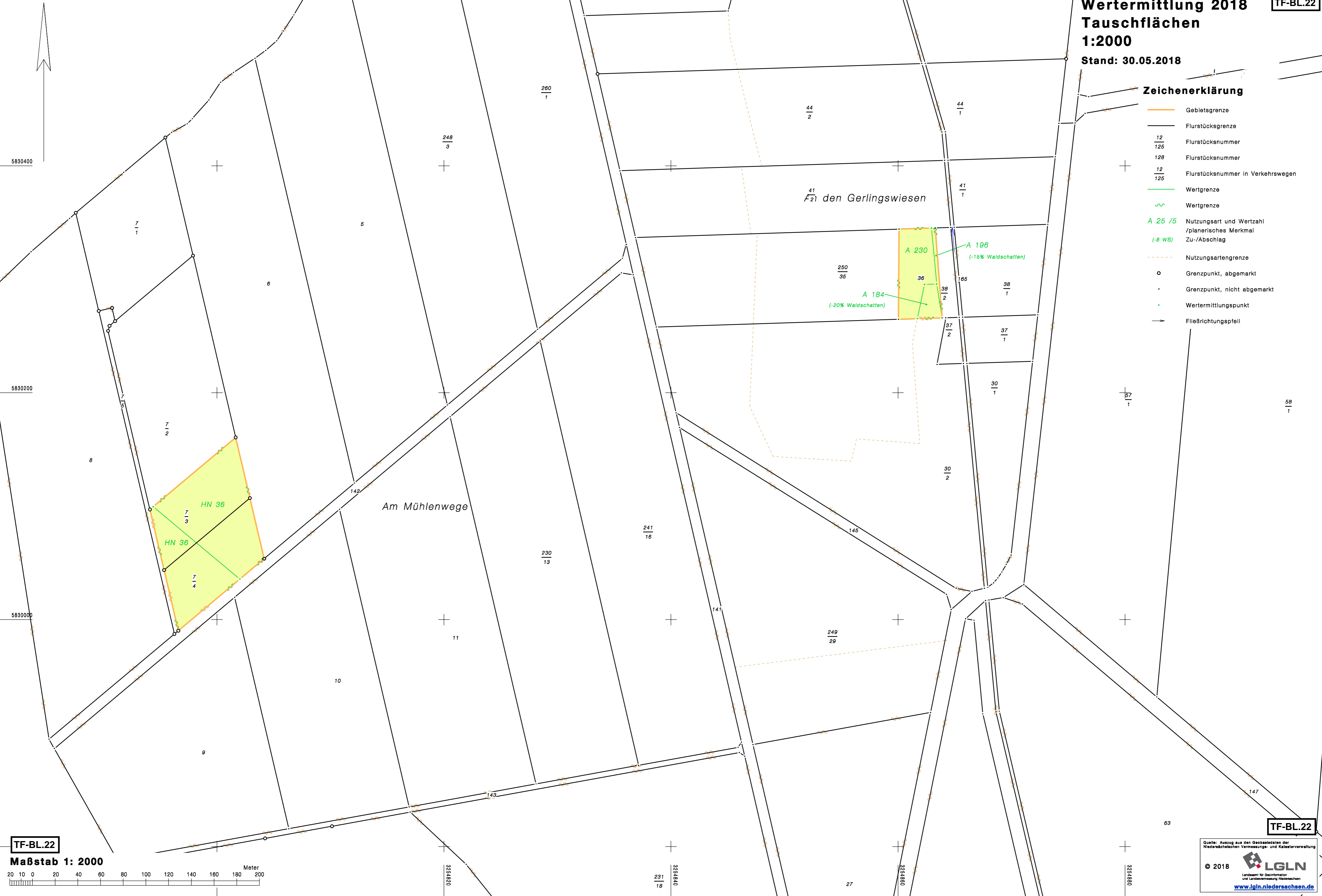
50

364/06

Stand: 30.05.2018

Zeichenerklärung

- Gebietsgrenze
- Flurstücksgrenze
- $\frac{12}{126}$ Flurstücksnummer
- $\frac{128}{126}$ Flurstücksnummer
- $\frac{12}{126}$ Flurstücksnummer in Verkehrswegen
- Wertgrenze
- ~ Wertgrenze
- A 25 /5 Nutzungsart und Wertzahl /planerisches Merkmal
- (-8 WS) Zu-/Abschlag
- - - Nutzungsartengrenze
- Grenzpunkt, abgemarkt
- Grenzpunkt, nicht abgemarkt
- Wertermittlungspunkt
- Fließrichtungspfeil

















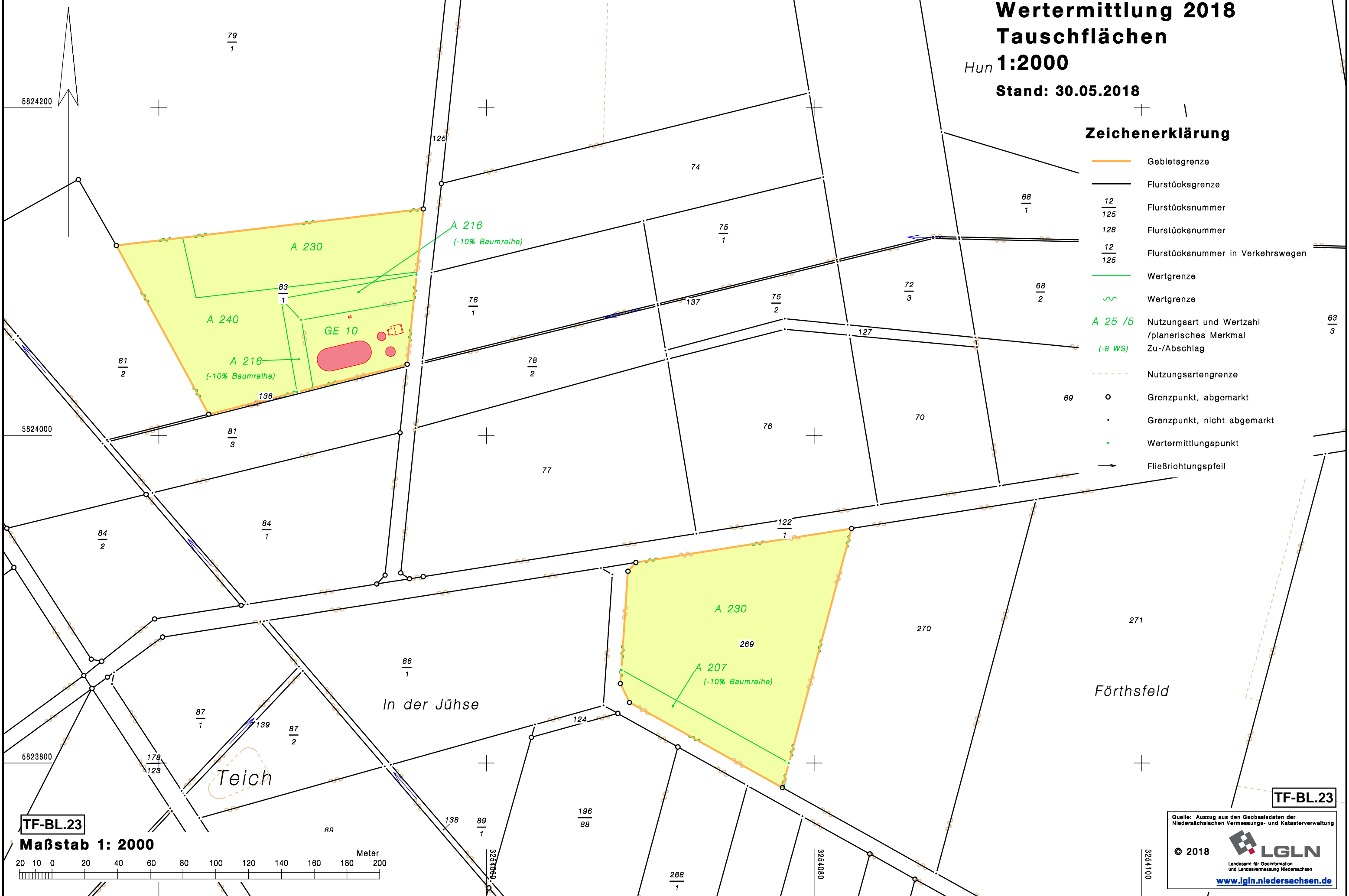
Flurb. Hann.-Moorgeest Wertermittlung 2018 Tauschflächen

Hun 1:2000

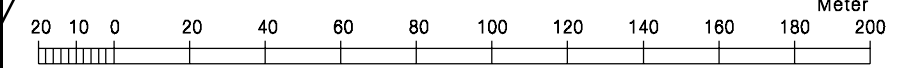
Stand: 30.05.2018

Zeichenerklärung

-  Gebietsgrenze
-  Flurstücksgrenze
-  Flurstücksnummer
-  Flurstücksnummer
-  Flurstücksnummer in Verkehrswegen
-  Wertgrenze
-  Wertgrenze
-  Nutzungsart und Wertzahl /planerisches Merkmal
-  Zu-/Abschlag
-  Nutzungsartengrenze
-  Grenzpunkt, abgemarkt
-  Grenzpunkt, nicht abgemarkt
-  Wertermittlungspunkt
-  Fließrichtungspfeil



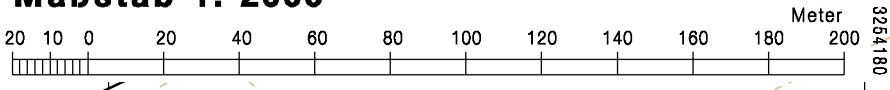
TF-BL.23
Maßstab 1: 2000



Stand: 30.05.2018

Zeichenerklärung

- Gebietsgrenze
- Flurstücksgrenze
- $\frac{12}{125}$ Flurstücksnummer
- 128 Flurstücksnummer
- $\frac{12}{126}$ Flurstücksnummer in Verkehrswegen
- Wertgrenze
- ~ Wertgrenze
- A 25 /5 Nutzungsart und Wertzahl /planerisches Merkmal
- (-B WS) Zu-/Abschlag
- - - Nutzungsartengrenze
- o Grenzpunkt, abgemarkt
- Grenzpunkt, nicht abgemarkt
- Wertermittlungspunkt
- Fileßrichtungspfeil



Flurb. Hann.-Moorgeest









Wertermittlung 2018

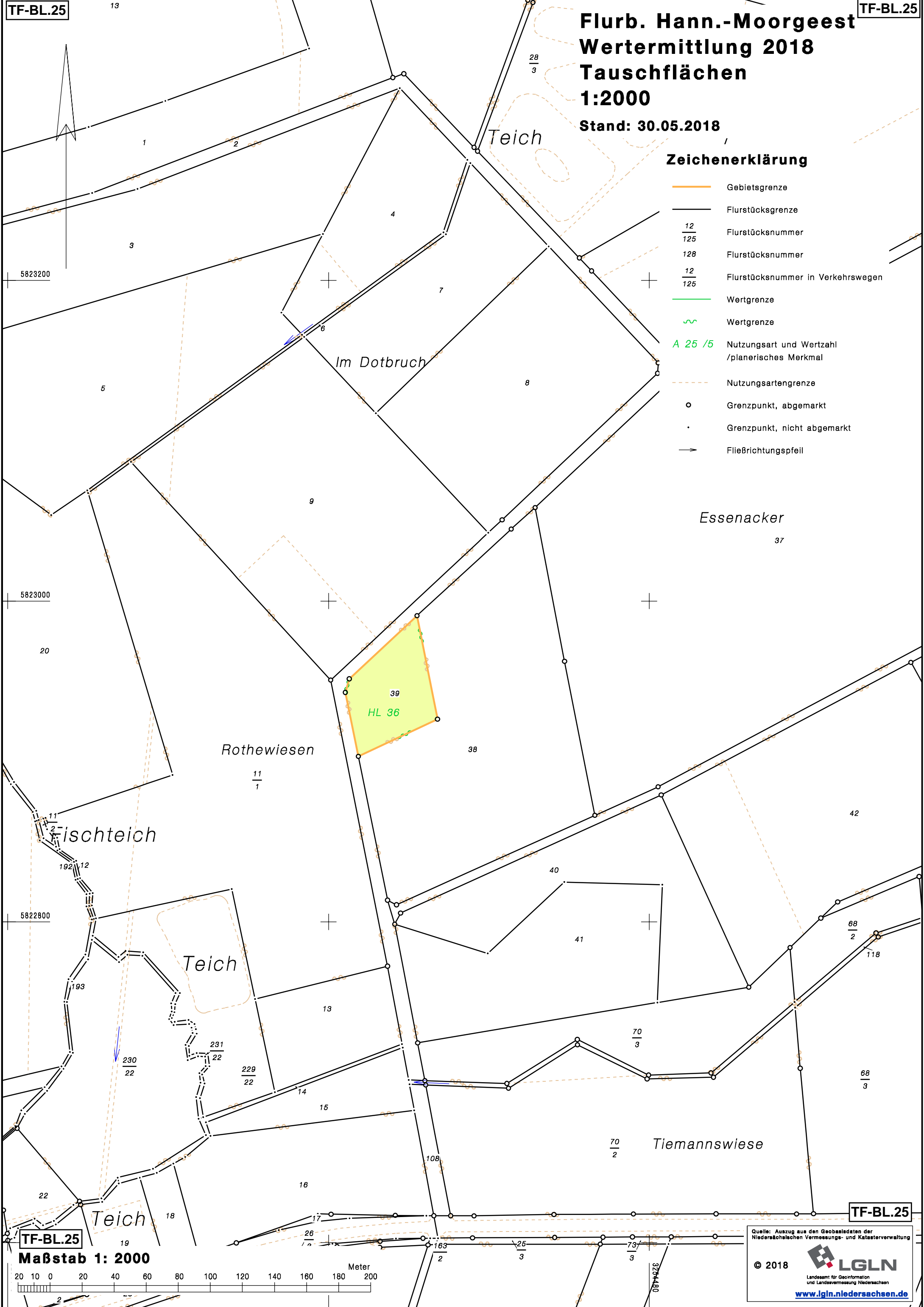
Tauschflächen

1:2000

Stand: 30.05.2018

Zeichenerklärung

-  Gebietsgrenze
-  Flurstücksgrenze
- $\frac{12}{125}$ Flurstücksnummer
- 128 Flurstücksnummer
- $\frac{12}{125}$ Flurstücksnummer in Verkehrswegen
-  Wertgrenze
-  Wertgrenze
- A 25 /5 Nutzungsart und Wertzahl /planerisches Merkmal
-  Nutzungsartengrenze
-  Grenzpunkt, abgemarkt
-  Grenzpunkt, nicht abgemarkt
-  Fließrichtungspfeil



5823200

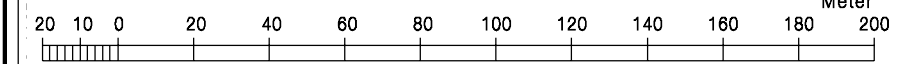
5823000

5822800

TF-BL.25

TF-BL.25

Maßstab 1: 2000



Quelle: Auszug aus den Geobankdaten der
Niedersächsischen Vermessungs- und Katasterverwaltung

© 2018








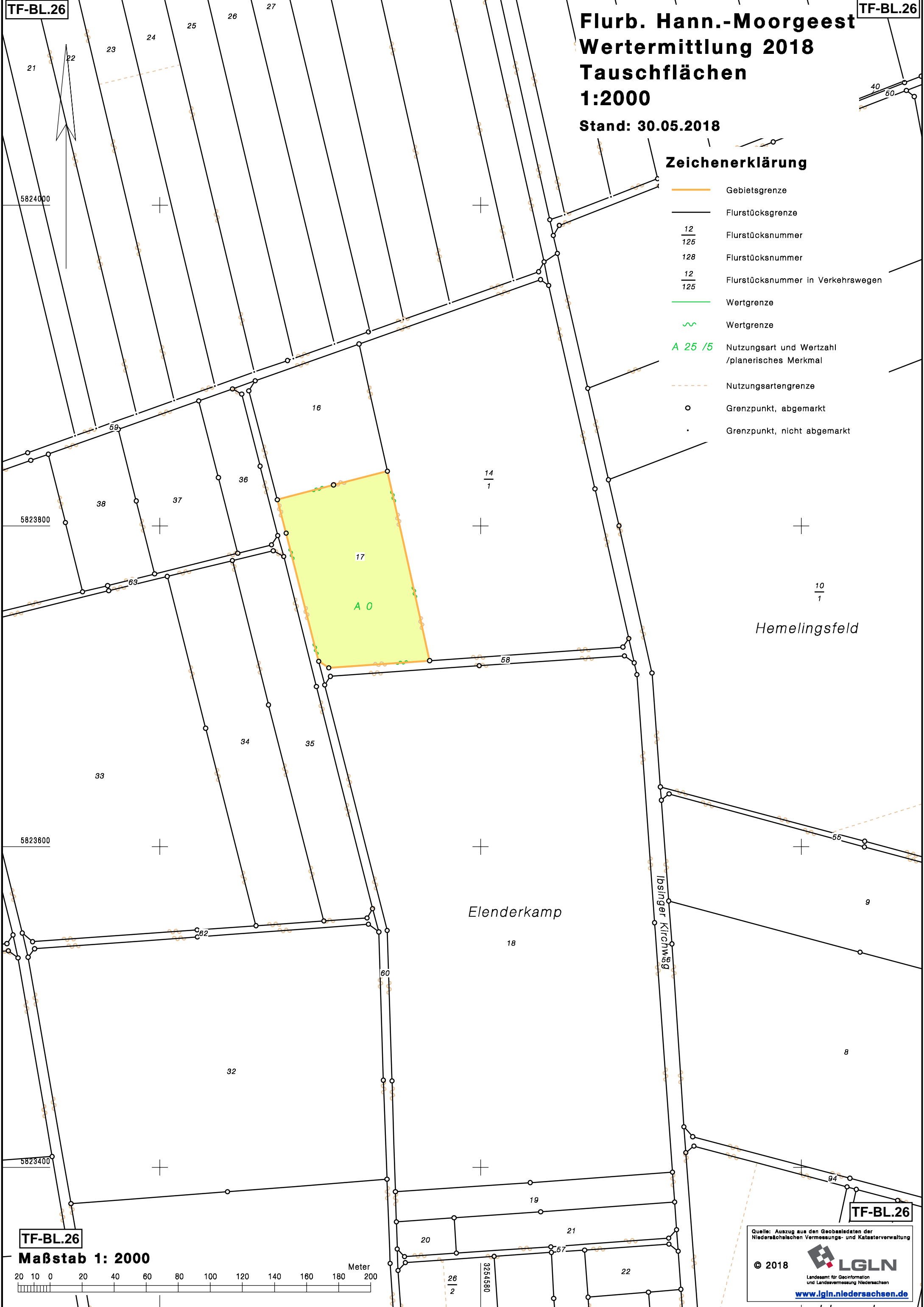
Landesamt für Geoinformation
und Landesvermessung Niedersachsen
www.lgln.niedersachsen.de

Flurb. Hann.-Moorgeest Wertermittlung 2018 Tauschflächen 1:2000

Stand: 30.05.2018

Zeichenerklärung

-  Gebietsgrenze
-  Flurstücksgrenze
- $\frac{12}{126}$ Flurstücksnummer
- 128 Flurstücksnummer
- $\frac{12}{125}$ Flurstücksnummer in Verkehrswegen
-  Wertgrenze
-  Wertgrenze
- A 25 /5 Nutzungsart und Wertzahl /planerisches Merkmal
- - - Nutzungsartengrenze
- o Grenzpunkt, abgemarkt
- Grenzpunkt, nicht abgemarkt

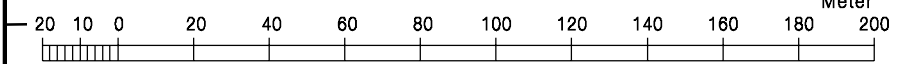
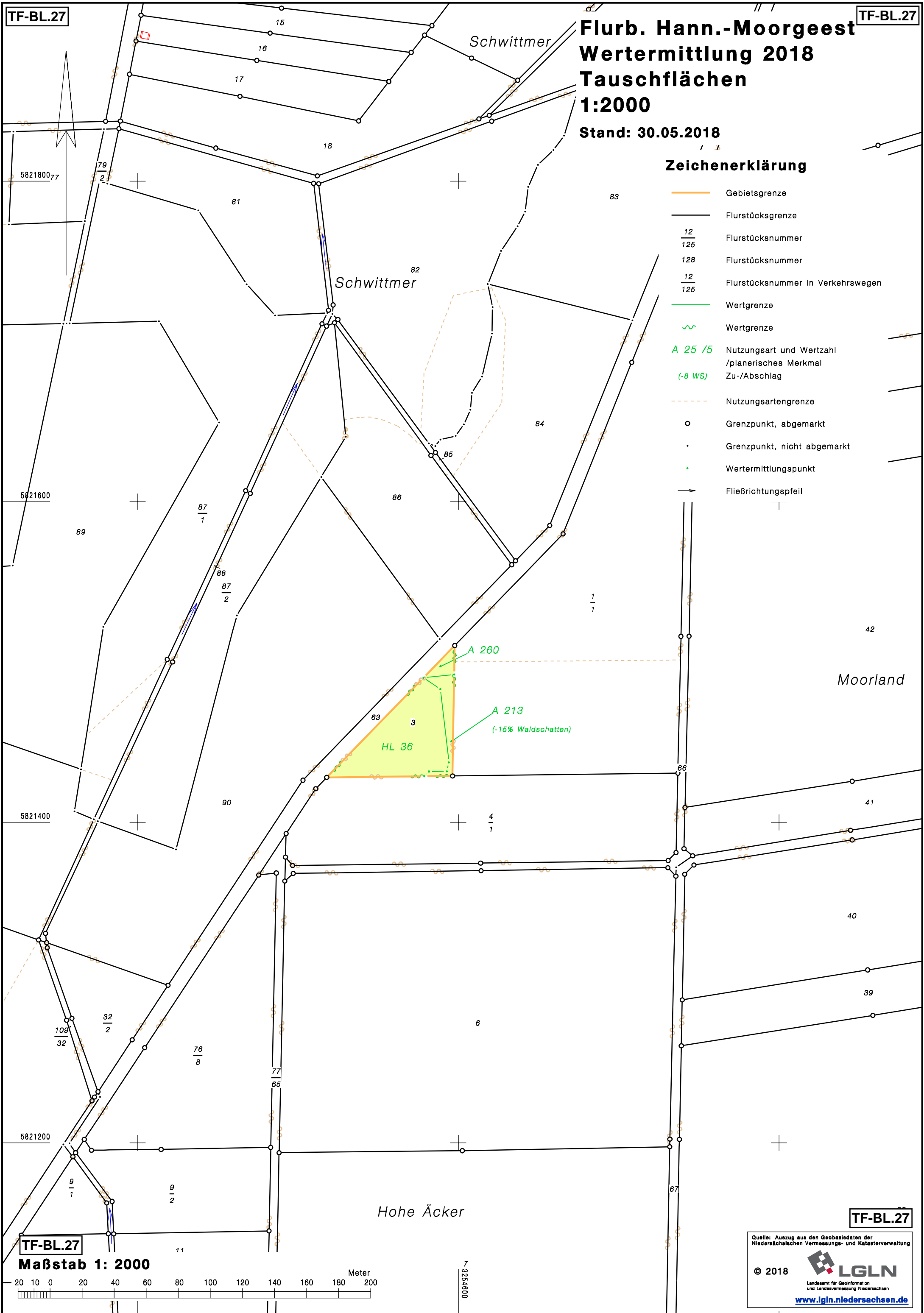


Flurb. Hann.-Moorgeest Wertermittlung 2018 Tauschflächen 1:2000

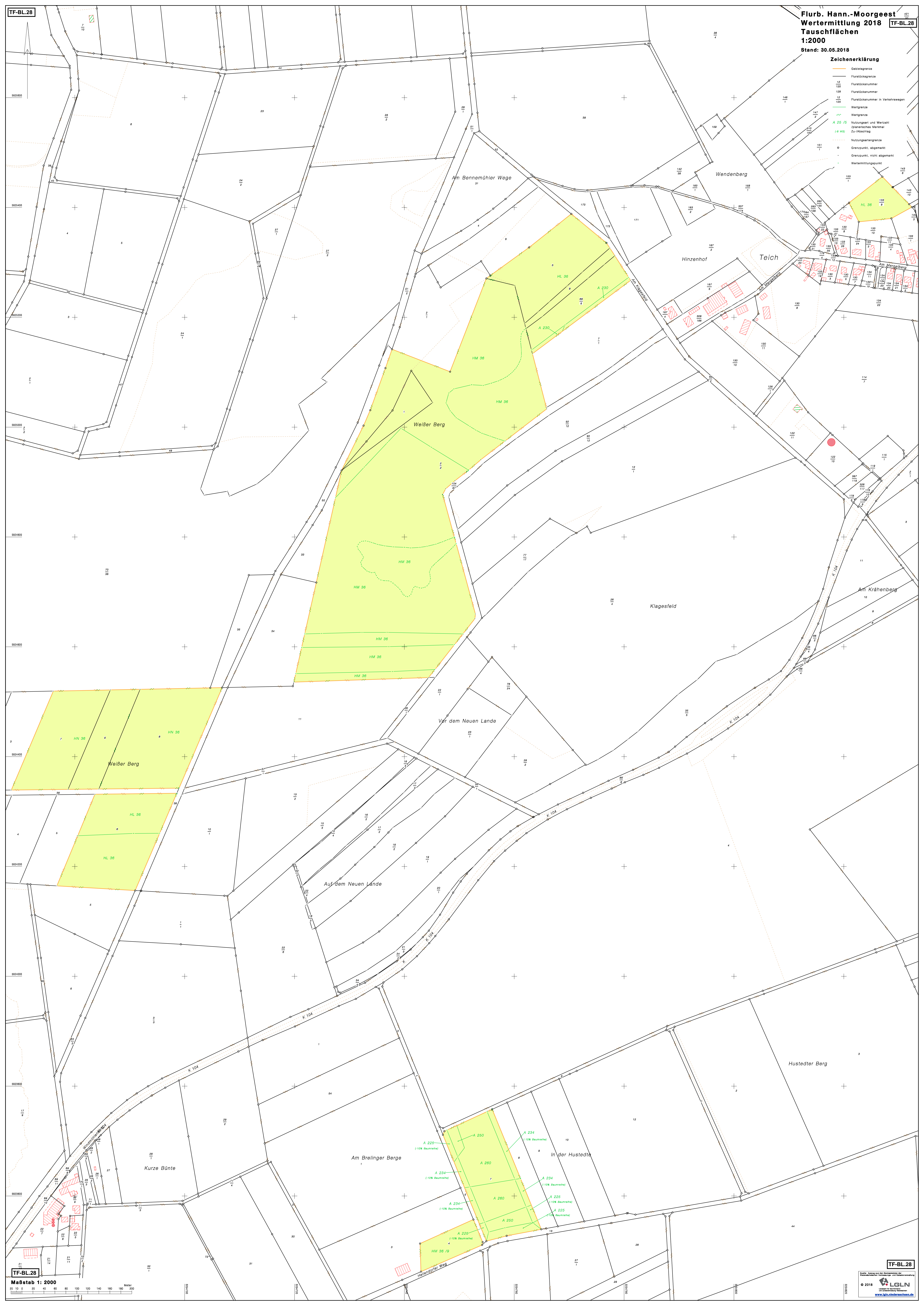
Stand: 30.05.2018

Zeichenerklärung

- Gebietsgrenze
- Flurstücksgrenze
- $\frac{12}{126}$ Flurstücksnummer
- 128 Flurstücksnummer
- $\frac{12}{126}$ Flurstücksnummer In Verkehrswegen
- Wertgrenze
- ~ Wertgrenze
- A 25 /5 Nutzungsart und Wertzahl /planerisches Merkmal
- (-8 WS) Zu-/Abschlag
- - - Nutzungsartengrenze
- o Grenzpunkt, abgemarkt
- Grenzpunkt, nicht abgemarkt
- Wertermittlungspunkt
- Fließrichtungspfeil





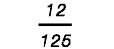

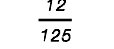







- Zeichenerklärung**
- Gebietsgrenze
 - Flurstücksgrenze
 - 12 Flurstücknummer
 - 199 Flurstücknummer
 - 12 Flurstücknummer in Verkehrswegen
 - Wertgrenze
 - A 26 /9 Nutzungsart und Wertzahl
 - (+8 WS) Flächenisches Merkmal
 - Nutzungsgrenze
 - o Grenzpunkt, abgemast
 - o Grenzpunkt, nicht abgemast
 - o Wertermittlungspunkt

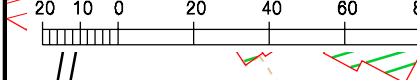
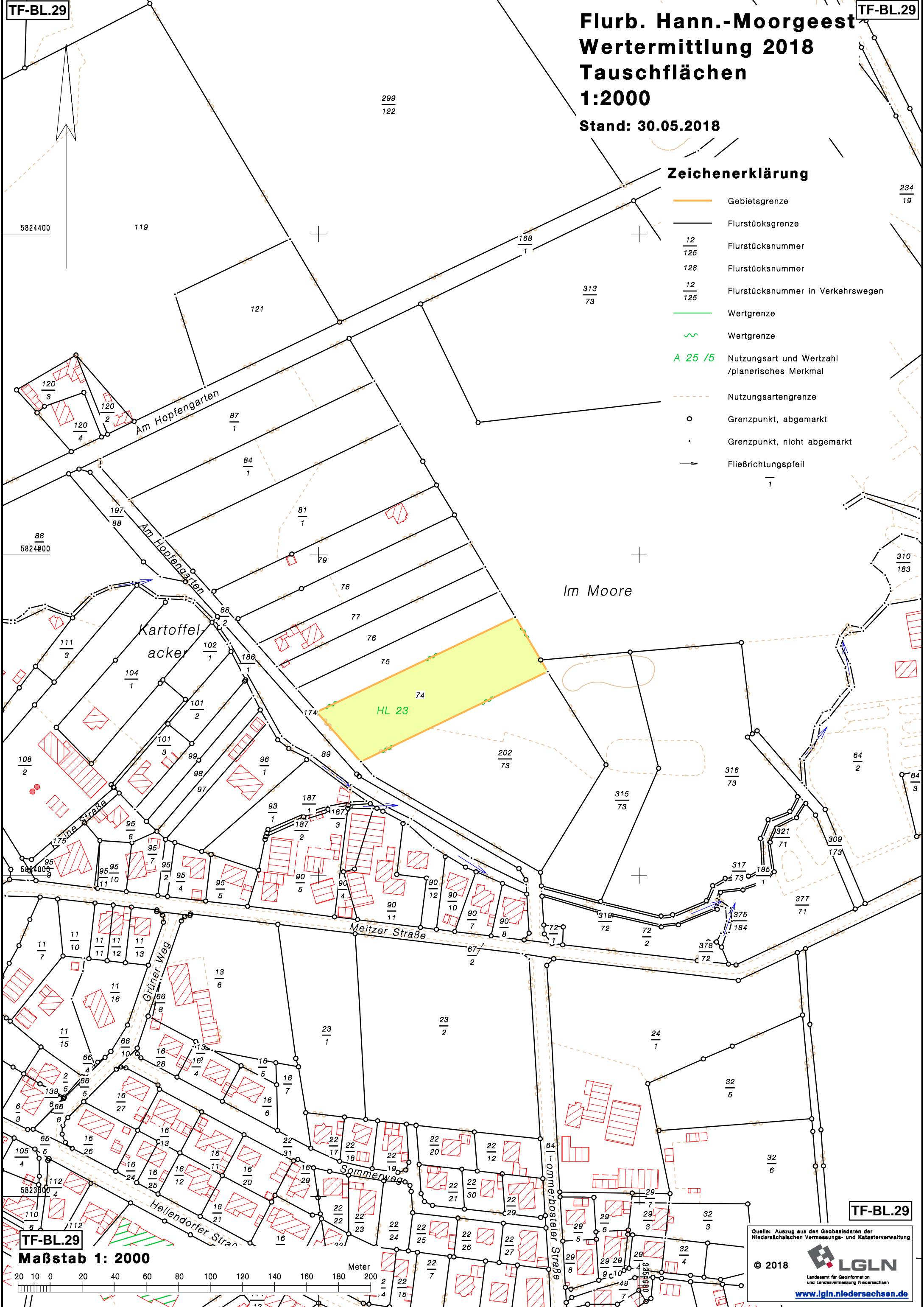


Flurb. Hann.-Moorgeest Wertermittlung 2018 Tauschflächen 1:2000

Stand: 30.05.2018

Zeichenerklärung








-  Gebietsgrenze
-  Flurstücksgrenze
-  Flurstücksnummer
-  Flurstücksnummer
-  Flurstücksnummer in Verkehrswegen
-  Wertgrenze
-  Wertgrenze
-  Nutzungsart und Wertzahl /planerisches Merkmal
-  Nutzungsartengrenze
-  Grenzpunkt, abgemarkt
-  Grenzpunkt, nicht abgemarkt
-  Fließrichtungspfeil

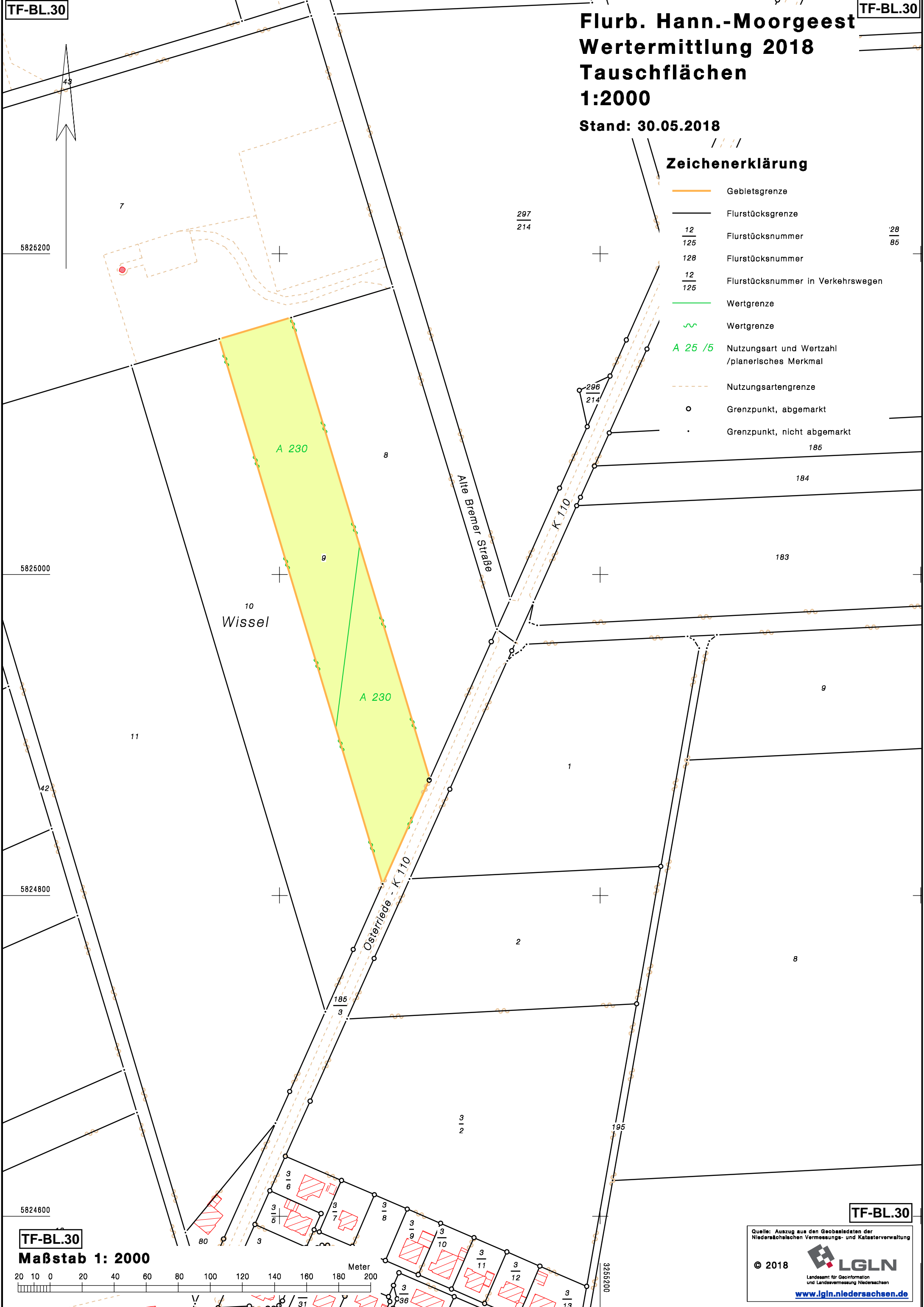


Flurb. Hann.-Moorgeest Wertermittlung 2018 Tauschflächen 1:2000

Stand: 30.05.2018

Zeichenerklärung

-  Gebietsgrenze
-  Flurstücksgrenze
- $\frac{12}{125}$ Flurstücksnummer
- $\frac{28}{85}$ Flurstücksnummer
- 128 Flurstücksnummer
- $\frac{12}{125}$ Flurstücksnummer in Verkehrswegen
-  Wertgrenze
-  Wertgrenze
- A 25 /5 Nutzungsart und Wertzahl /planerisches Merkmal
-  Nutzungsartengrenze
-  Grenzpunkt, abgemarkt
-  Grenzpunkt, nicht abgemarkt



5826200

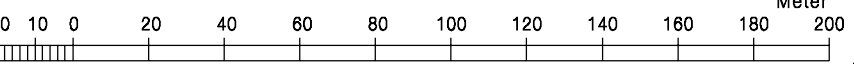
5825000

5824800

5824600

TF-BL.30

Maßstab 1: 2000



TF-BL.30

Quelle: Auszug aus den Geobalancedaten der
Niedersächsischen Vermessungs- und Katasterverwaltung















© 2018  **LGLN**
Landesamt für GeoInformation
und Landesvermessung Niedersachsen
www.lgln.niedersachsen.de

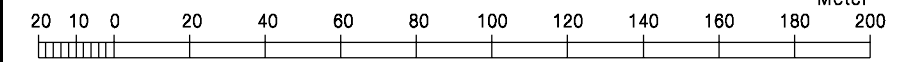
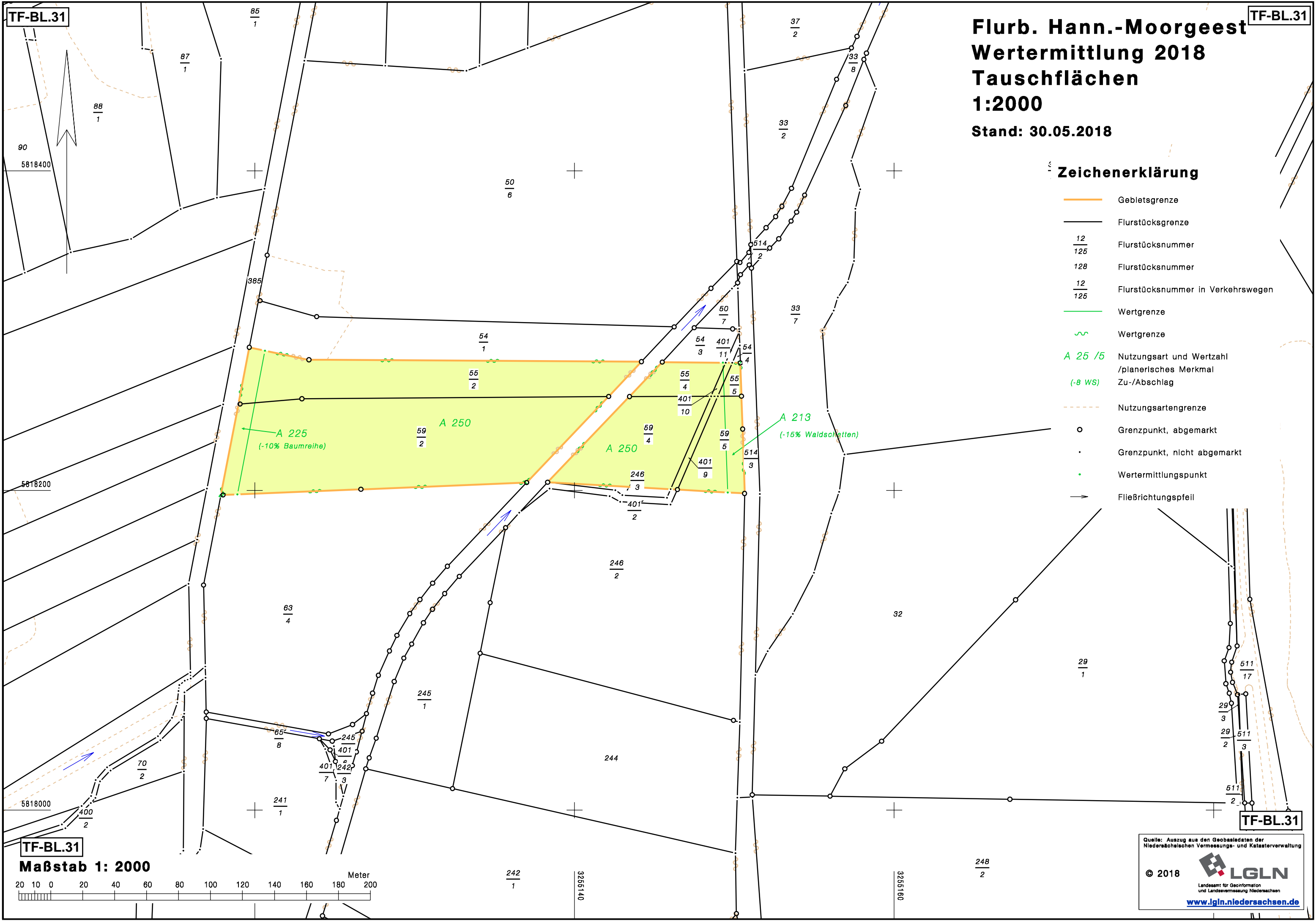
3255220

Flurb. Hann.-Moorgeest Wertermittlung 2018 Tauschflächen 1:2000

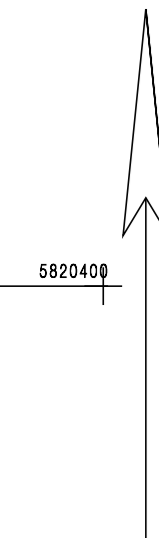
Stand: 30.05.2018

Zeichenerklärung

-  Gebietsgrenze
-  Flurstücksgrenze
-  Flurstücksnummer
-  Flurstücksnummer
-  Flurstücksnummer in Verkehrswegen
-  Wertgrenze
-  Wertgrenze
-  Nutzungsart und Wertzahl
/planerisches Merkmal
-  Zu-/Abschlag
-  Nutzungsartengrenze
-  Grenzpunkt, abgemarkt
-  Grenzpunkt, nicht abgemarkt
-  Wertermittlungspunkt
-  Fließrichtungspfeil



Stand: 25.06.2018

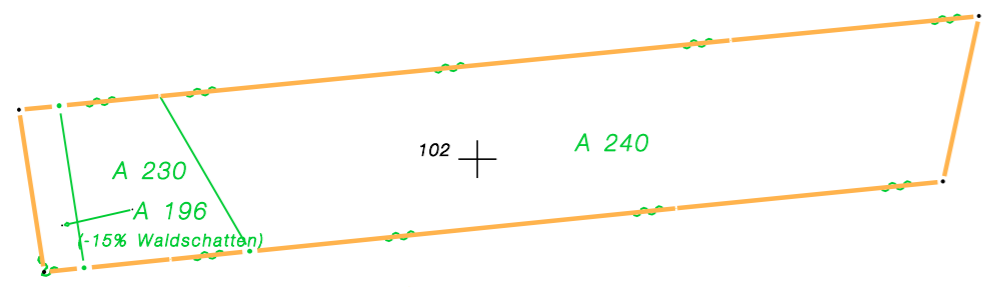


5820400

5820200

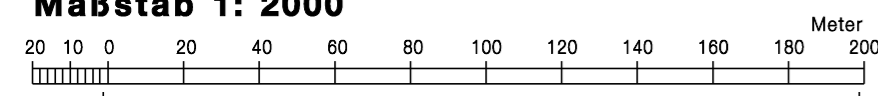
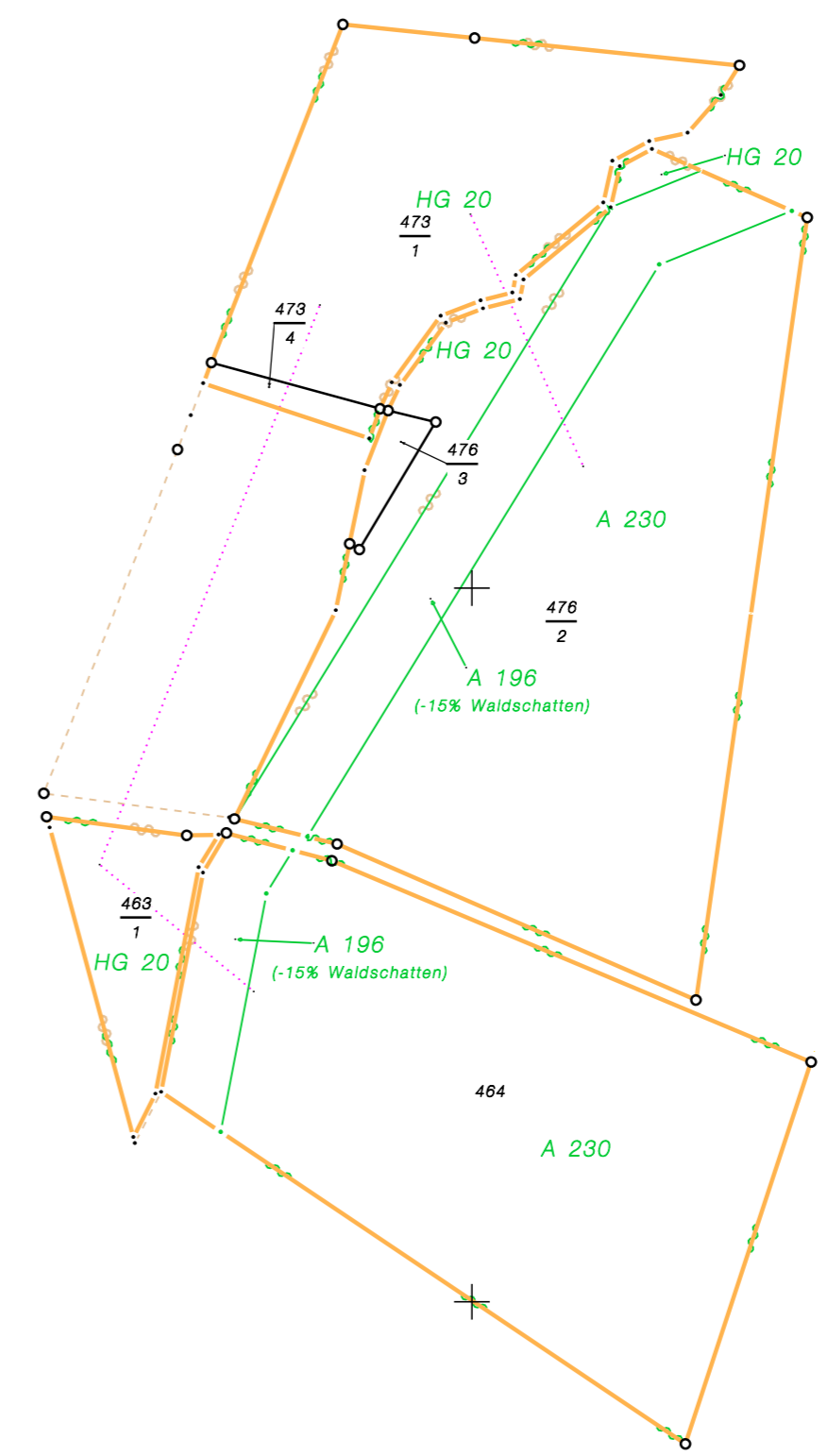
5820000

5819800



Zeichenerklärung

- Gebietsgrenze
- Flurstücksgrenze
- $\frac{12}{125}$ Flurstücksnummer
- 128 Flurstücksnummer
- $\frac{12}{125}$ Flurstücksnummer in Verkehrswegen
- Wertgrenze
- Wertgrenze
- A 25 /5 Nutzungsart und Wertzahl /planerisches Merkmal
- (-8 WS) Zu-/Abschlag
- Nutzungsartengrenze
- Grenzpunkt, abgemarkt
- Grenzpunkt, nicht abgemarkt
- Wertermittlungspunkt



3255280

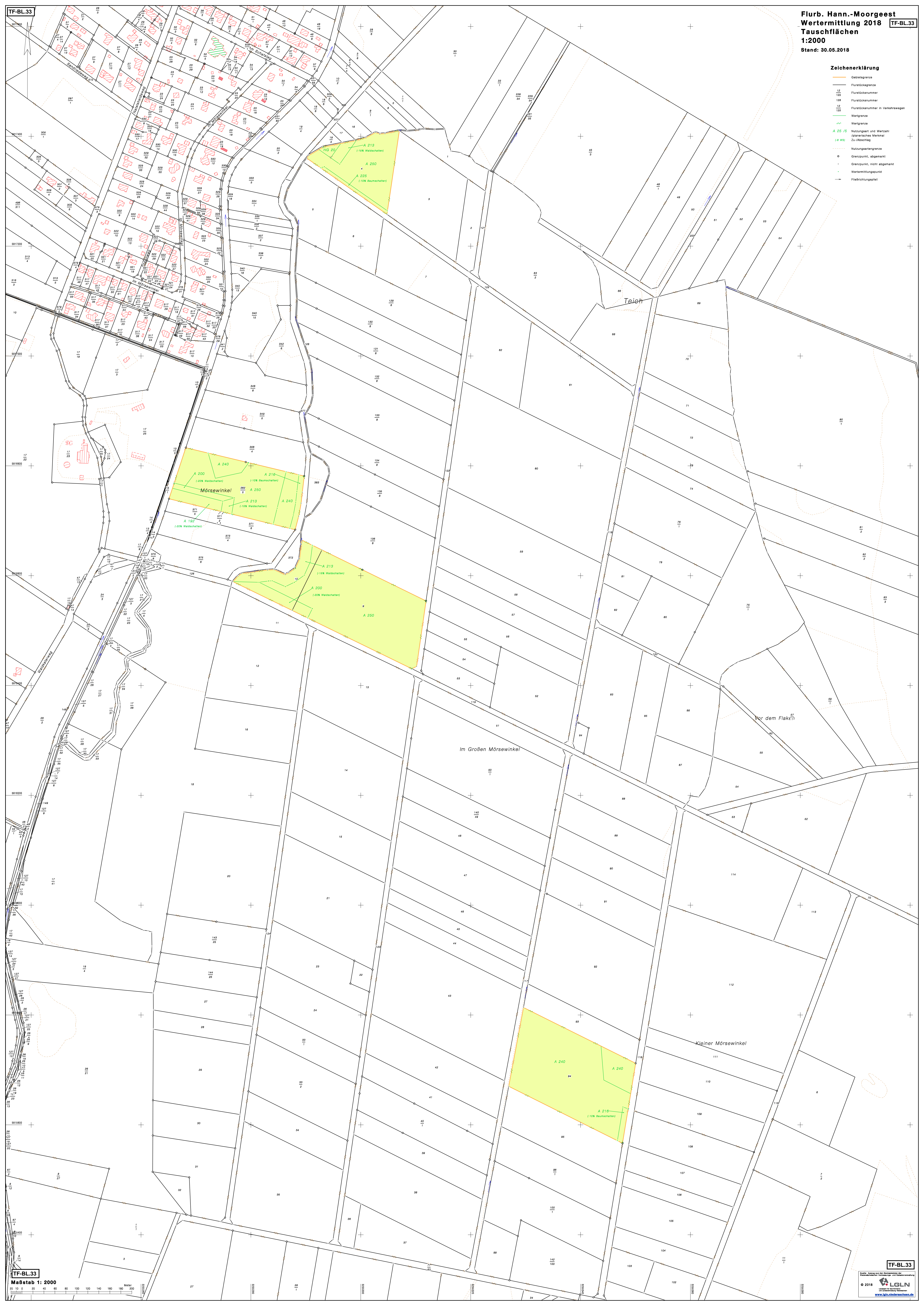
3255280

3255300

3255320

Zeichenerklärung







- Gebietsgrenze
- Flurstücksgrenze
- 12 Flurstücknummer
- 128 Flurstücknummer in Verkehrswagen
- 12 Wertgrenze
- 128 Wertgrenze
- Wertgrenze
- Nutzungsgrenze
- A 26 /5 Nutzungsart und Wertzahl /planisches Merkmal Zu-Wasserschlag
- Nutzungsgrenze
- o Grenzpunkt, abgemarkt
- o Grenzpunkt, nicht abgemarkt
- o Wertermittlungspunkt
- Fließrichtungspfeil




Flurb. Hann.-Moorgeest Wertermittlung 2018 Tauschflächen 1:2000

Stand: 25.06.2018

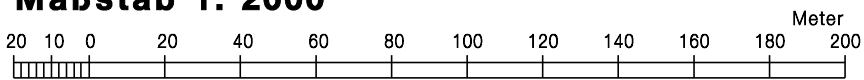
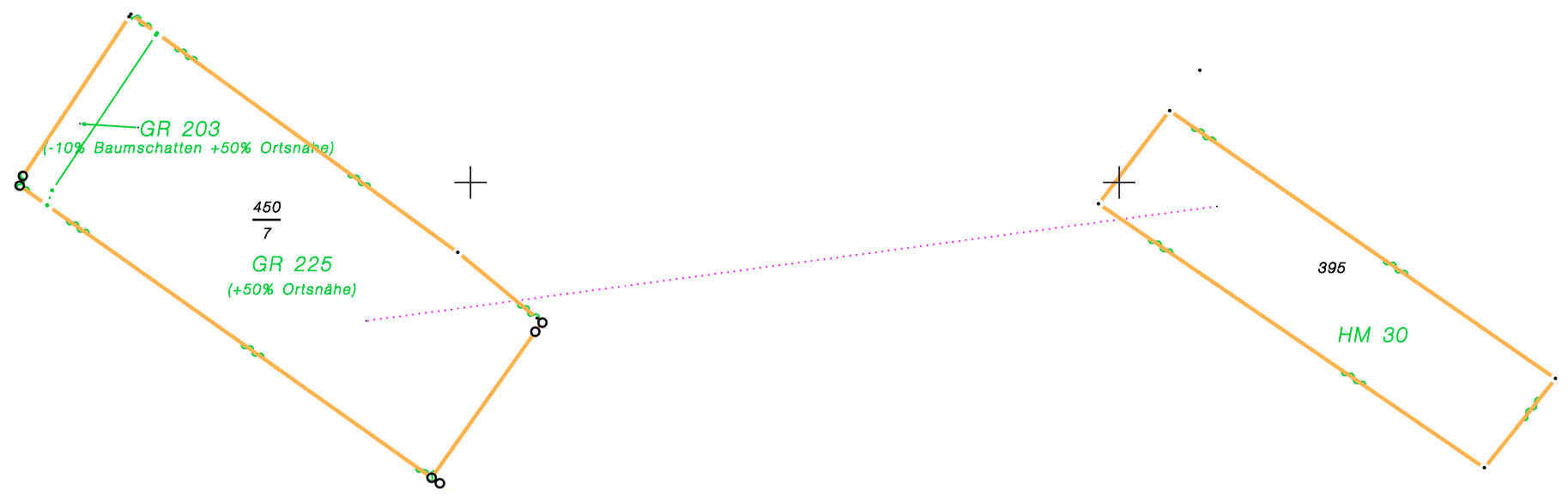
Zeichenerklärung

-  Gebietsgrenze
- $\frac{12}{125}$ Flurstücksnummer
- 128 Flurstücksnummer
- $\frac{12}{125}$ Flurstücksnummer in Verkehrswegen
-  Wertgrenze
-  Wertgrenze
- A 25 /5 Nutzungsart und Wertzahl
/planerisches Merkmal
- (-8 WS) Zu-/Abschlag
-  Grenzpunkt, abgemarkt
-  Grenzpunkt, nicht abgemarkt
-  Wertermittlungspunkt



5818800

5818600



3256420

3256440

3256460

Quelle: Auszug aus den Geobasisdaten der
Niedersächsischen Vermessungs- und Katasterverwaltung

© 2018

















Landesamt für Geoinformation
und Landesvermessung Niedersachsen
www.lgln.niedersachsen.de

Flurb. Hann.-Moorgeest Wertermittlung 2018 Tauschflächen 1:2000

Stand: 30.05.2018

Zeichenerklärung

-  Gebietsgrenze
-  Flurstücksgrenze
-  Flurstücksnummer
-  Flurstücksnummer
-  Flurstücksnummer in Verkehrswegen
-  Wertgrenze
-  Wertgrenze
-  Nutzungsart und Wertzahl /planerisches Merkmal
-  Zu-/Abschlag
-  Nutzungsartengrenze
-  Grenzpunkt, abgemarkt
-  Grenzpunkt, nicht abgemarkt
-  Wertermittlungspunkt
-  Fließrichtungspfeil

5819400

95

94

9/1

15/1

18/1

Teich

Teich

16

17

93/1

5819200

GR 128
(-15% Waldschatten)

GR 128
(-15% Waldschatten)

GR 150

Varlheide

GR 120
(-20% Waldschatten)

201

Varlheide

23/2

Teich

244/99

5819000


245/100

91

Ekhopsdamm

202

Maßstab 1: 2000



3256680

3256880

3256700

Quelle: Auszug aus den Geobasisdaten der
Niedersächsischen Vermessungs- und Katasterverwaltung

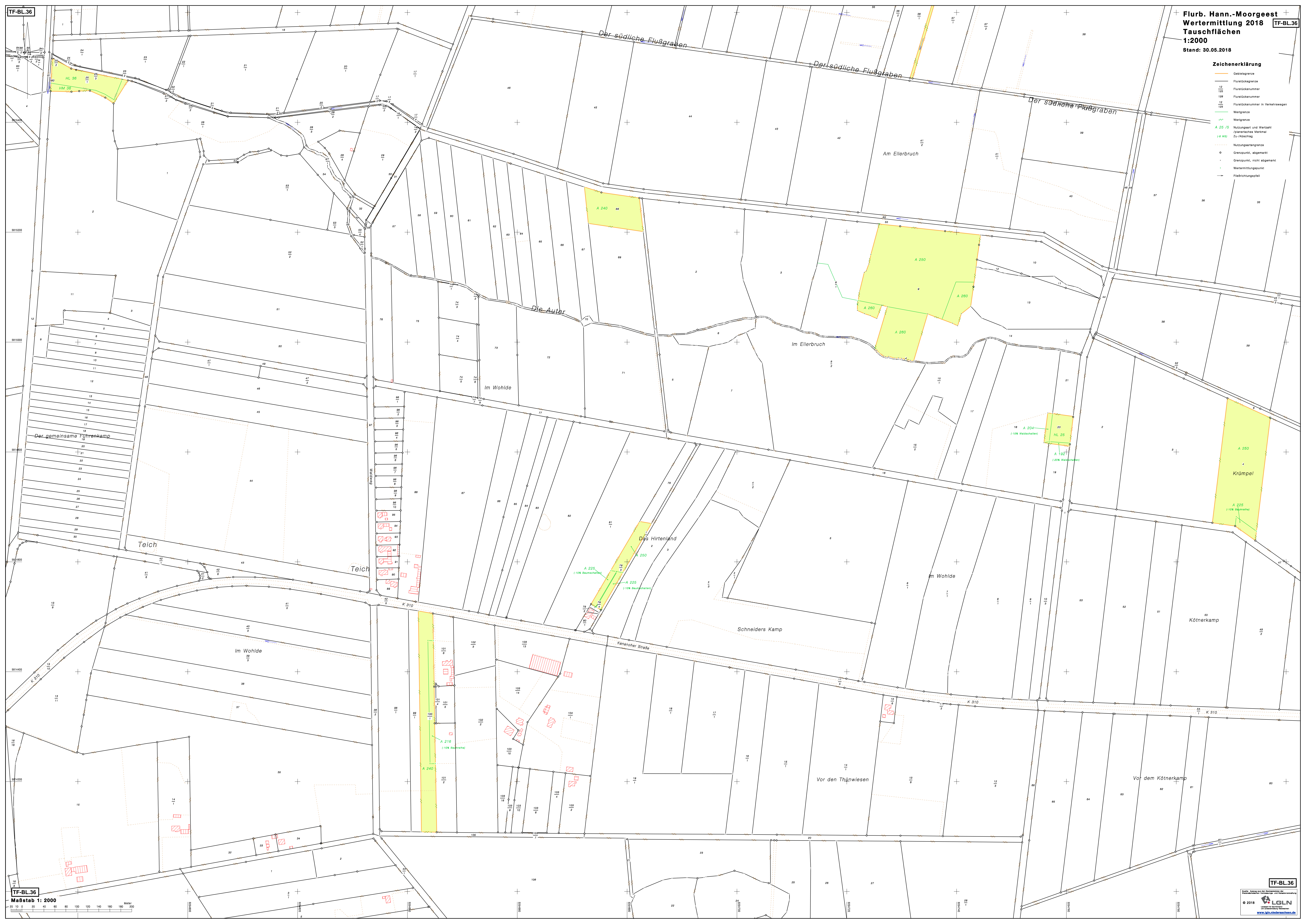
© 2018



www.lgln.niedersachsen.de

Zeichenerklärung

- Gebietsgrenze
- Flurstücksgrenze
- 12 Flurstücknummer
- 125 Flurstücknummer
- 128 Flurstücknummer
- 15 Flurstücknummer in Verkehrswege
- 129 Flurstücknummer in Verkehrswege
- Wertgrenze
- A 25 / 5 Nutzungstyp und Wertzahl
- z. B. M 25/100 planimetrische Markierung
- Zu-/Abschlag
- Nutzungsgrenze
- o Grenzpunkt, abgemarkt
- o Grenzpunkt, nicht abgemarkt
- o Wertermittlungspunkt
- Fließrichtungspfeil



Flurb. Hann.-Moorgeest






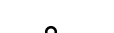



Wertermittlung 2018

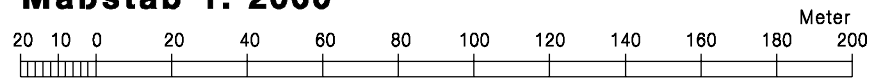
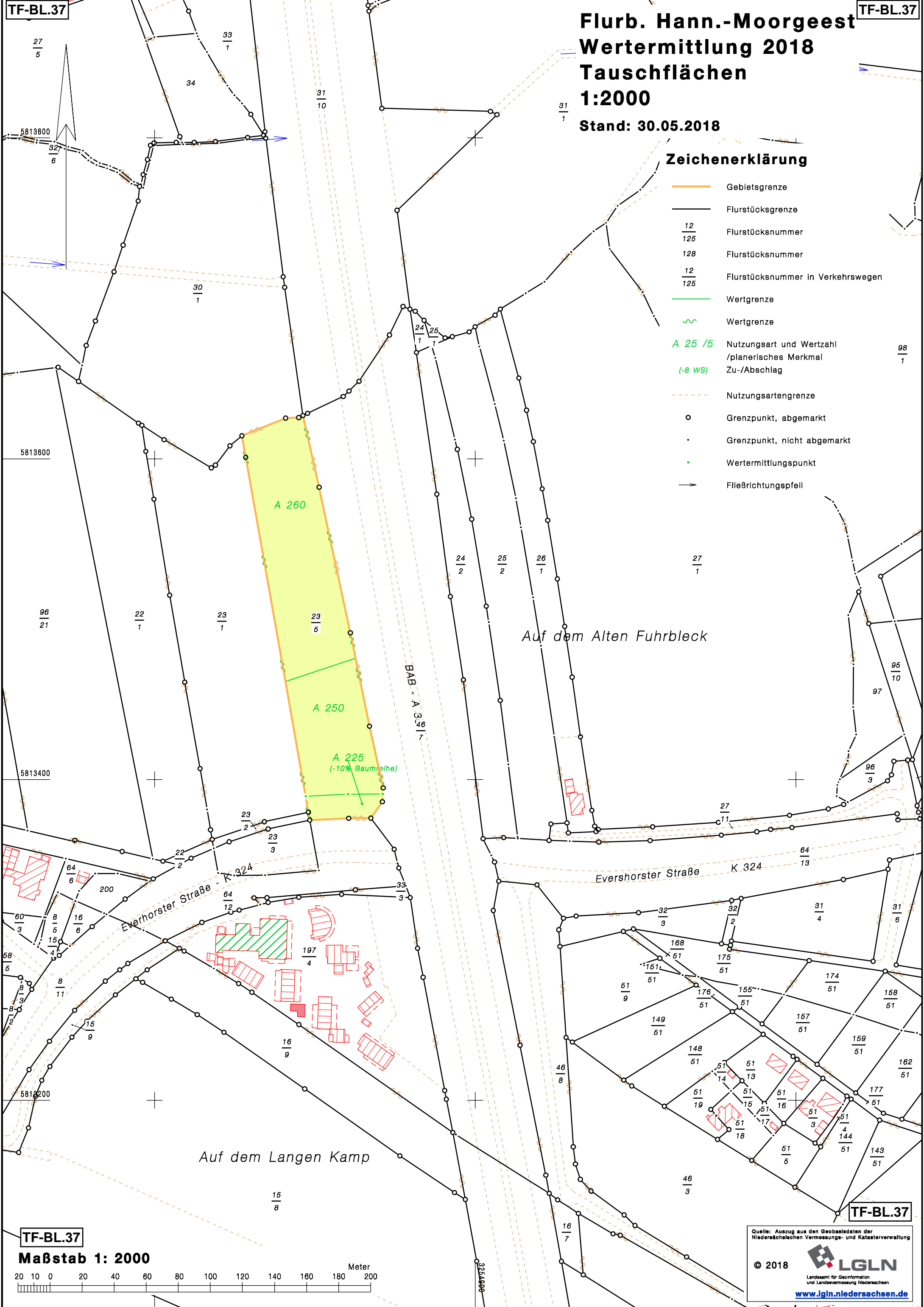
Tauschflächen

1:2000

Stand: 30.05.2018

Zeichenerklärung









-  Gebietsgrenze
-  Flurstücksgrenze
- $\frac{12}{125}$ Flurstücksnummer
- 128 Flurstücksnummer
- $\frac{12}{125}$ Flurstücksnummer in Verkehrswegen
-  Wertgrenze
-  Wertgrenze
- A 25 /5 Nutzungsart und Wertzahl /planerisches Merkmal
- (-8 WS) Zu-/Abschlag
-  Nutzungsartengrenze
-  Grenzpunkt, abgemarkt
-  Grenzpunkt, nicht abgemarkt
-  Wertermittlungspunkt
-  Fließrichtungspfeil



Flurb. Hann.-Moorgeest Wertermittlung 2018 Tauschflächen 1:2000

Stand: 30.05.2018

Zeichenerklärung

-  Gebietsgrenze
-  Flurstücksgrenze
- $\frac{12}{125}$ Flurstücksnummer
- 128 Flurstücksnummer
- $\frac{12}{125}$ Flurstücksnummer in Verkehrswegen
-  Wertgrenze
-  Wertgrenze
- A 25 /5 Nutzungsart und Wertzahl /planerisches Merkmal
- (-8 WS) Zu-/Abschlag
-  Nutzungsartengrenze
-  Grenzpunkt, abgemarkt
-  Grenzpunkt, nicht abgemarkt
-  Wertermittlungspunkt

