

# Gebietskarte

Maßstab 1: 30000

Hohenmoor-Uepsen

Landkreis/Stadt NAME





2	11	2659
---	----	------

Träger des Vorhabens:

Größe des Gebietes 1528 ha  
nach Flurbereinigungsbeschluss  
und Anordnungsnummer : 1

**Amt für regionale Landesentwicklung Leine-Weser  
Geschäftsstelle Sulingen**

## Zeichenerklärung

-  Flurbereinigungsgebietsgrenze
-  Landesgrenze
-  Kreisgrenze
-  Gemeindegrenze
-  Gemarkungsgrenze

Quelle: Auszug aus den Geobasisdaten der  
Niedersächsischen Vermessungs- und Katasterverwaltung

© 2018  **LGLN**  
Landesamt für Geoinformation  
und Landesvermessung Niedersachsen  
[www.lgln.niedersachsen.de](http://www.lgln.niedersachsen.de)

Plotdatum: 24.09.2018