

Gebietskarte

Maßstab 1: 30000

Vereinfachte Flurbereinigung

Donstorf

Landkreis Diepholz

2 11 2619

Träger des Vorhabens:






Teilnehmergemeinschaft der vereinfachten Flurbereinigung

Donstorf

Größe des Gebietes 2030 ha
nach Flurbereinigungsbeschluss
und Anordnungsnummer : 1

**Amt für regionale Landesentwicklung Leine-Weser
Geschäftsstelle Sulingen**

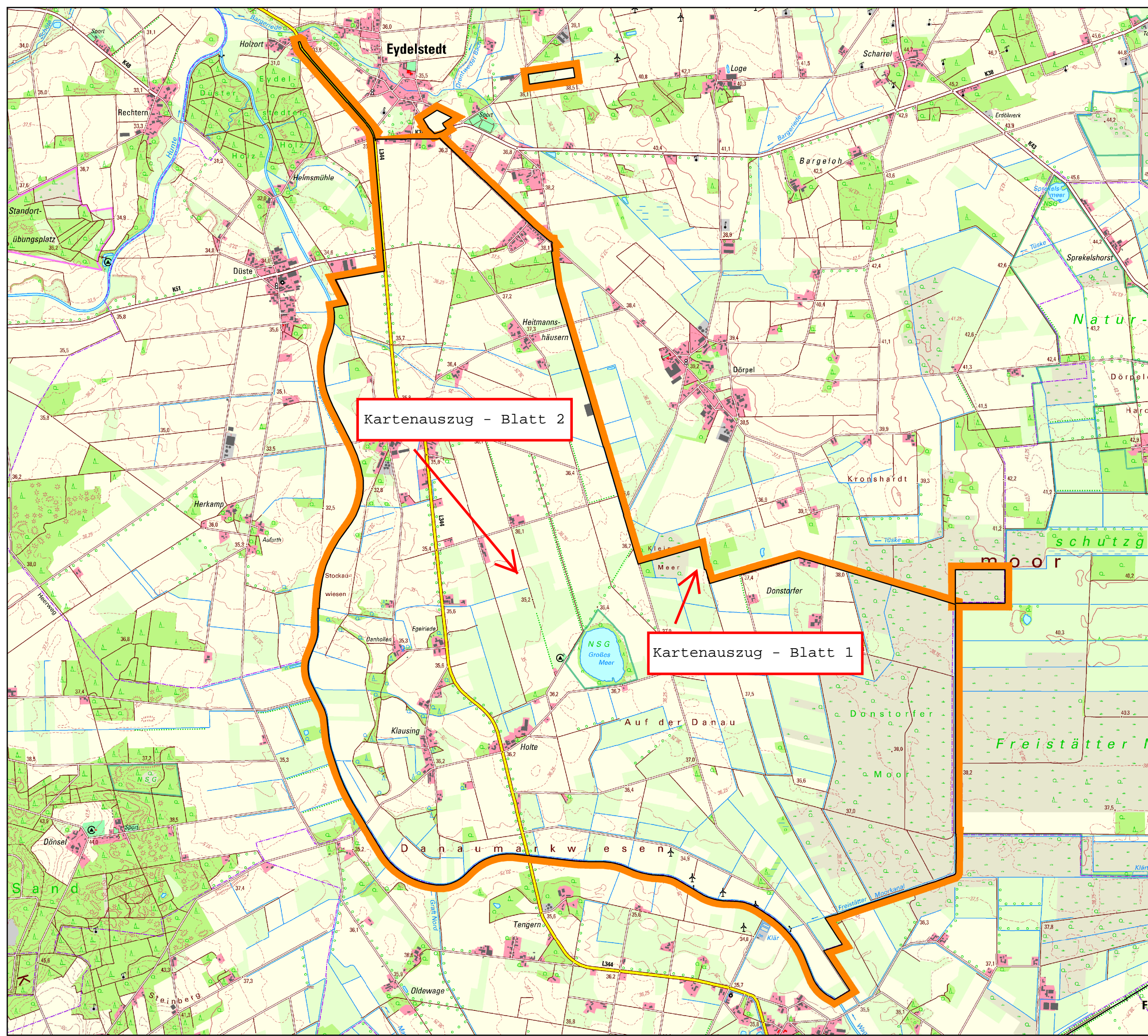
Zeichenerklärung

-  Flurbereinigungsgebietsgrenze
-  Landesgrenze
-  Kreisgrenze
-  Gemeindegrenze
-  Gemarkungsgrenze

Quelle: Auszug aus den Geobasisdaten der Niedersächsischen Vermessungs- und Katasterverwaltung

© 2017  LGLN
Landesamt für Geoinformation und Landesvermessung Niedersachsen
www.lgln.niedersachsen.de

Plotdatum: 17.01.2017



Kartenauszug - Blatt 2

Kartenauszug - Blatt 1