

Gebietskarte

Maßstab 1: 25000

Vereinfachte Flurbereinigung

Haendorf-Essen

Landkreis Diepholz






2	11	2708
---	----	------

Träger des Vorhabens:

Größe des Gebietes ca 1327 ha
nach Flurbereinigungsbeschluss

Amt für regionale Landesentwicklung Leine-Weser
Geschäftsstelle Sulingen

Zeichenerklärung

-  Flurbereinigungsgebietsgrenze
-  Landesgrenze
-  Kreisgrenze
-  Gemeindegrenze
-  Gemarkungsgrenze

Quelle: Auszug aus den Geobasisdaten der Niedersächsischen Vermessungs- und Katasterverwaltung

© 2019  **LGLN**
Landesamt für Geoinformation und Landesvermessung Niedersachsen
www.lgln.niedersachsen.de

Plotdatum: 29.07.2019