

# Verfahrenskarte

Maßstab 1: 25000

Vereinfachte Flurbereinigung

Ochtmannien-Weseloh

Landkreis Diepholz

611

Träger des Vorhabens:

Teilnehmergemeinschaft der vereinfachten Flurbereinigung






Ochtmannien-Weseloh

Amt für regionale Landes-

entwicklung Leine-Weser

Geschäftsstelle Sulingen

## Zeichenerklärung

-  Flurbereinigungsgebietsgrenze
-  Landesgrenze
-  Kreisgrenze
-  Gemeindegrenze
-  Gemarkungsgrenze

Quelle: Auszug aus den Geobasisdaten der Niedersächsischen Vermessungs- und Katasterverwaltung

© 2018



[www.lgln.niedersachsen.de](http://www.lgln.niedersachsen.de)

Plotdatum: 28.05.2018

