

Gebietskarte

Maßstab 1: 25000

Waldflurbereinigung

Barfelde-Wald

Landkreis Hildesheim 157





2 05 2729

Träger des Vorhabens:

Größe des Gebietes 113 ha
nach Flurbereinigungsbeschluss
und Anordnungsnummer : X

**Amt für regionale Landes-
entwicklung Leine-Weser
Hildesheim**

Zeichenerklärung

-  Flurbereinigungsgebietsgrenze
-  Landesgrenze
-  Kreisgrenze
-  Gemeindegrenze
-  Gemarkungsgrenze

Quelle: Auszug aus den Geobasisdaten der
Niedersächsischen Vermessungs- und Katasterverwaltung

© 2019



www.lgn.niedersachsen.de

Plotdatum: 12.12.2019