

Gebietskarte

Maßstab 1: 25000

Unternehmensflurbereinigung

Eschershausen

Landkreis Holzminden 105

2 05 2088





Träger des Vorhabens:

NLStBV GB Hameln

Größe des Gebietes 855 ha
nach Flurbereinigungsbeschluss
und Anordnungsnummer : 1

**Amt für regionale Landes-
entwicklung Leine-Weser**

Zeichenerklärung

-  Flurbereinigungsgebietsgrenze
-  Flurbereinigungsgebietsgrenze neu
-  Einwirkungsbereich
-  Trasse geplant
-  Landesgrenze
-  Kreisgrenze
-  Gemeindegrenze
-  Gemarkungsgrenze
-  Änderungen in diesem Maßstab nicht darstellbar

Nebenzeichnung
Gemarkung Holenberg
Flur 3
(unmaßstäblich)

Nebenzeichnung
Gemarkung Stadtdendorf
Flur 5 und Flur 7
(unmaßstäblich)

Quelle: Auszug aus den Geobasisdaten der
Niedersächsischen Vermessungs- und Katasterverwaltung

© 2020 **LGLN**

Landesamt für Geoinformation
und Landesvermessung Niedersachsen

Plotdatum: 07.01.2020

www.lgn.niedersachsen.de