

II. Verzeichnis der Anlagen und Festsetzungen (VdAF)

Inhalt	Seite
1. Allgemeine Festsetzungen	1
2. Abkürzungsverzeichnis / Darstellung der Abmessungen	2 - 9

Verzeichnis der Anlagen und Festsetzungen

1. Straßen und Wege einschl. Bauwerke -Planänderung Nr. 2-	1 - 7
2. <i>Wasserbauliche Anlagen</i>	8
3. Landschaftsgestaltende Anlagen -Planänderung Nr. 2-	9 - 11
4. <i>Bodenschützende und -verbessernde Anlagen</i>	12 - 14
5. <i>Anlagen der Dorferneuerung</i>	-
6. Sonstige Anlagen -Planänderung Nr. 2	15 - 18

ArL	Verf.-Nr.
05	2433

Verfahrensname

Negenborn

1. Allgemeine Festsetzungen

Das Verzeichnis enthält nur die planfestzustellenden Anlagen einschließlich der sie betreffenden Festsetzungen. Es besteht aus diesen allgemeinen Festsetzungen und den in Tabellenform zusammengestellten und auf die einzelnen Anlagen bezogenen besonderen Festsetzungen.

Öffentliche und gemeinschaftliche Anlagen, die unverändert erhalten bleiben, sind in diesem Verzeichnis nicht enthalten; sie werden nur soweit kartenmäßig nachgewiesen, wie es für das Verständnis des Planes nach § 41 erforderlich ist.

Fremdplanungen, die nicht an der flurbereinigungsrechtlichen Planfeststellung teilnehmen, sind in diesem Verzeichnis nicht enthalten; sie werden ebenfalls nur kartenmäßig nachgewiesen, wenn dies für das Verständnis des Planes nach § 41 erforderlich ist.

Hinsichtlich Lage und Linienführung der Anlagen gelten die Darstellungen in der Karte.

Hinsichtlich der Daten zu Bestand und Ausbau der Anlagen gelten die Angaben in diesem Verzeichnis.

Neu angelegte und veränderte Zufahrten und Zugänge zu Bundes-, Landes-, Kreis- und Gemeindestraßen sind nur in der Karte dargestellt, sonstige bestehende Zufahrten und Zugänge sind nur dann in der Karte dargestellt, wenn ihre Lage bekannt ist. Soweit die Lage zum Zeitpunkt der Planung noch nicht eindeutig festgelegt werden kann, wird im Erläuterungsbericht auf betroffene Straßenbereiche gesondert eingegangen und die Anlegung neuer Zufahrten und Zugänge dem Grunde und Umfang nach beschrieben und festgelegt. Die endgültige Lage wird vor Baubeginn mit der Straßenbauverwaltung abgestimmt.

Vorhandene Bauwerke sind nur in der Karte dargestellt. Geplante Bauwerke sind in der Karte als gemeinschaftliche oder öffentliche Anlage dargestellt. Im Verzeichnis sind die dazugehörenden Abmessungen angegeben. Die in Gewässern II. und III. Ordnung geplante Durchlassbauwerke für Straßen- und Wege sind im Verzeichnis bei den Verkehrsanlagen aufgeführt.

Bei Festsetzungen im Gewässerbau, die einer detaillierten Darstellung in Form von Längs- und Querprofilen bedürfen, wird im Verzeichnis auf etwaige Einzelentwürfe hingewiesen

Die Festlegung eines zukünftigen Unterhaltungspflichtigen und zukünftigen Eigentümers ist nicht Bestandteil der Planfeststellung und wird spätestens vor Beginn der Herstellung der jeweiligen Anlage geregelt.

ArL	Verf.-Nr.
05	2433

Verfahrensname

Negenborn

2. Abkürzungsverzeichnis/ Darstellungen der Abmessungen

2.1 Entwurfsnummer

(Spalte 1 VdAF)

Die Entwurfsnummer (E.Nr.) dient in der Karte zum Plan nach § 41 FlurbG zur eindeutigen Identifizierung einer Anlage, die durch die Teilnehmergeinschaft oder einem anderen Maßnahmenträger im Flurbereinigungsverfahrensbereich hergestellt werden soll.

Die E.Nr. dient gleichzeitig als Ordnungsmerkmal für die weiteren Unterlagen zum Plan nach § 41 FlurbG; insbesondere (VdAF Verzeichnis der Anlagen und Festsetzungen), dem VdAE (Verzeichnis der Ausgleichs- und Ersatzmaßnahmen), sowie der Kostenberechnung.

a) Die **E.Nrn.** werden in folgende Bereiche getrennt dargestellt:

1 – 299	Verkehrsanlagen (davon sollen 1 – 99 für öffentliche Anlagen reserviert sein)
300 – 499	Gewässer
500 – 699	Landschaftsgestaltende Anlagen
700 – 799	Bodenverbessernde Maßnahmen
800 – 899	Dorferneuerung, soweit nicht 1 – 699
900 – 999	Sonstige Anlagen

b) Es werden

- **Bauwerke** gesondert mit E.Nrn. erfasst
- nur planfeststellungsrelevante Anlagen in der Karte mit einer E.Nr. versehen
- vorhandene Anlagen nur ausnahmsweise für den Fall mit einer E.Nr. versehen, dass z.B. in einer Variantendiskussion Bezug zu einem vorhandenen Weg hergestellt werden muss.

c) Sollen z.B. verschiedene Baumaßnahmen an einem Weg durchgeführt werden, wird diese Maßnahme in einzelne **Bauabschnitte** gegliedert. Jeder Bauabschnitt erhält eine gesonderte E.Nr. (z.B. 100.10, 100.20, 100.30, 100.40 usw.)

d) **Bauwerke** erhalten in diesen Bauabschnitten gesonderte E.Nrn.; d.h. die zweite Stelle nach dem Komma beziffert das Bauwerk. (z.B. im Bauabschnitt 100.10 gibt es die Bauwerke 100.11, 100.12, und 100.13.)

e) Hat das Bauwerk keinen Bezug zu einer direkten Maßnahme, erhält es die E.Nr. einer in der Nähe liegenden Maßnahme bzw. die E.Nr. einer im Bestand nachrichtlich dargestellten Anlage mit der entsprechenden Unternummer in der zweiten Stelle nach dem Komma.

2.2 Verkehrsanlagen

2.2.1 Schienenbahnen

(Spalte 2 VdAF)

DB	Deutsche Bahn
NE	Nicht bahneigene Eisenbahn (Privatbahnen)

ArL	Verf.-Nr.
05	2433

Verfahrensname

Negenborn

2.2.2 Übergeordnete Straßen

(Spalte 2 VdAF)

A 250	Bundesautobahn mit Nr.
B 75	Bundesstraße mit Nr.
L 200	Landesstraße mit Nr.
K 226	Kreisstraße mit Nr.

2.2.3 Ländliche Straßen

(Spalte 2 VdAF)

G	Gemeindestraße
---	----------------

2.2.4 Ländliche Wege

(Spalte 2 VdAF)

V	Verbindungsweg
---	----------------

Feldwege:

WW	Wirtschaftsweg
----	----------------

WW/Wald Weg, der auch der Erschließung und der Bewirtschaftung von Waldflächen dient, erhält den Zusatz = /Wald

GW	Grünweg
----	---------

Waldwege:

FW	Fahrweg
----	---------

RW	Rückweg
----	---------

2.2.5 Sonstige Wege

(Spalte 2 VdAF)

Ra	Radweg
Fu	Fußweg
Re	Reitweg
Wa	Wanderweg

2.2.6 Befestigungsart

(Spalte 6 VdAF)

Gemäß Richtlinien für den ländlichen Wegebau (RLW 1999), Heft 137/1999)

SB Schwere Befestigung
(Standardbauweisen nach RLW, Bild 8.2, Spalten 1 – 3)

MSB Mittelschwere Befestigung
(Standardbauweisen nach RLW, Bild 8.2, Spalten 4 – 6)

LB Leichte Befestigung
(Standardbauweisen nach RLW, Bild 8.2, Spalten 7 – 9, Zeile 2)

EB Einfachbefestigung
(Standardbauweisen nach RLW, Bild 8.2, Spalten 7 – 9, Zeile 1)

UB unbefestigt = Erdbau
(Tz.: 9.1 RLW)

ArL	Verf.-Nr.
05	2433

Verfahrensname

Negenborn

2.2.7 Bauweise

(Spalte 6 VdAF)

(B)	Betondecke
(Bit)	Bituminöse Decke
(DmB)	Decke mit Bindemittel (z.B. Tränkdecken)
(DoB)	Decke ohne Bindemittel
(HGD)	Hydraulisch gebundene Decken
(HGTD)	Hydraulisch gebundene Tragdeckschichten
(OD)	ohne Deckschicht, ohne Bindemittel
(PB)	Pflasterdecke in Betonstein
(PK)	Pflasterdecke in Klinker
(PN)	Pflasterdecke in Naturstein
(SpB)	Spurbahn in Beton
(SpPB)	Spurbahn in Betonsteinpflaster
(PBR)	Pflasterdecke in Rasenverbundsteinen
(PB+PBR+PB)	Pflasterdecke (Spuren in PB, Mittelstreifen in PBR)
(SpBR)	Spurbahn in Rasenverbundsteinen
(SpBit)	Spurbahn bituminös

2.3 Gewässer

(Spalte 2 VdAF)

I.0	Gewässer I. Ordnung
II.0	Gewässer II. Ordnung
III.0	Gewässer III. Ordnung
-	Gräben, die nicht Gewässer II. oder III. Ordnung sind

2.4 Art des Bauwerkes in Straßen, Wegen und Gewässern (Spalte 2 VdAF)

BB	Betonbrücke
Drs	Dränsammler
GD	Gewölbedurchlass
HB	Holzbrücke
MD	Maulprofil-Durchlass
PD	Plattendurchlass
R	Rückstauklappe
RaD	Rahmendurchlass
RD	Rohrdurchlass
RHB	Rückhaltebecken
RK	Regenwasserkanal
RL	Rohrleitung
Sa	Sohlabsturz
Sf	Sandfang
Ssch	Sohlschalen

ArL	Verf.-Nr.	Verfahrensname
05	2433	Negenborn

StB	Stahlbrücke
Sü	Sohlübergang

2.5 Art der landschaftsgestaltenden Anlage (Spalte 2 VdAF)

Am	Ausgleichsmaßnahme
Em	Ersatzmaßnahme
Gm	Gestaltungsmaßnahme

2.6 Art der bodenverbessernden Anlage (Spalte 6 VdAF)

Dr	Dränung
Tk	Tiefkultur
Fk	Flachkultur

2.7 Maße und Zeichen (Spalten 3 und 5 VdAF)

2.7.1 Straßen und Wege

RQ	Regelquerschnitt
K	Kronenbreite
F	Fahrbahnbreite
WS	Wegeseitengraben

2.7.2 Gewässer einschl. Bauwerke

RP	Regelprofil
NP	naturnahes Profil
N	Böschungsneigung (1 : n)
S	Sohlbreite (m)
BK	Brückenklasse
I	Inhalt (Speichervolumen) m ³
DN	Nennweite (mm)
B	Lichte Weite (m)
H	Lichte Höhe (m)

2.7.3 Maße

m	Meter
m ²	Quadratmeter
m ³	Kubikmeter
ha	Hektar
St	Stück

ArL	Verf.-Nr.
05	2433

Verfahrensname

Negenborn

2.7.4 Sonstige Angaben

E.Nr.	Entwurfsnummer
Plafe	Planfeststellung
Plagen	Plangenehmigung
F-Plan	Flächennutzungsplan
B-Plan	Bebauungsplan
Tlw.	Teilweise
ur	unregelmäßig
sh.	siehe dort
uv	unverändert
Bw.-Nr.	Bauwerknummer in Planfeststellungen anderer Träger
DE	Dorferneuerungsplan
A	Aussiedlung

2.8 Für die Abmessungen der Anlagen gelten folgende Darstellungen

2.8.1 Straßen, Wege

Regelquerschnitt (Spalte 6 VdAF)

Kronenbreite (m) / Fahrbahnbefestigungsbreite (m) Wegeseitengraben (Anzahl)

RQ K / F / WS

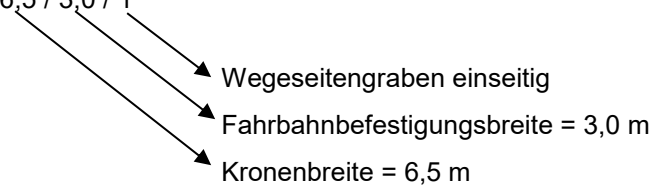
Dabei bedeutet:

WS = 0 kein Wegeseitengraben

WS = 1 Wegeseitengraben einseitig

WS = 2 Wegeseitengräben beidseitig

Beispiel: RQ 6,5 / 3,0 / 1



ArL	Verf.-Nr.
05	2433

Verfahrensname

Negenborn

2.8.2 Gewässer

Die vorhandenen Abmessungen (Spalte 6 VdAF) der Gewässer ergeben sich aus folgender Schreibweise:

a. Regelprofil

(Spalte 6 VdAF)

Böschungsneigung (1 : n) Sohlbreite (m) Ausbautiefe (0 oder Dr)

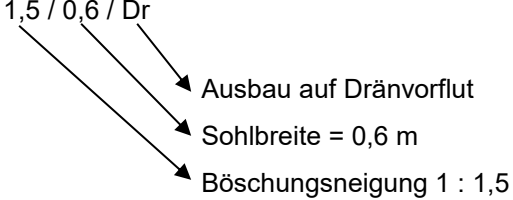
Dabei bedeutet:

Dr = Dräntiefe

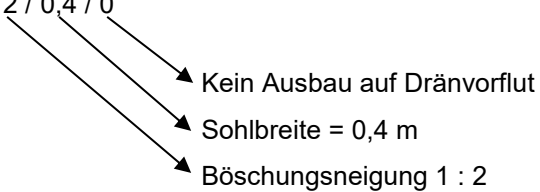
0 = keine Dräntiefe

RP n / s / Dr

Beispiel A: RP 1,5 / 0,6 / Dr



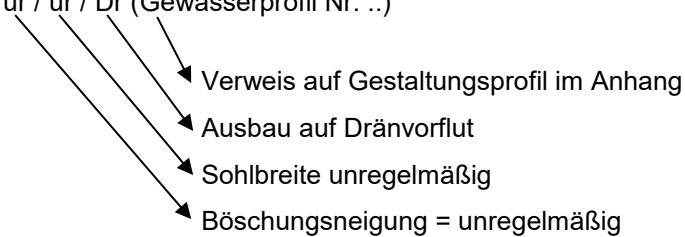
Beispiel B: RP 2 / 0,4 / 0



Beim Regelprofil gilt die Beschreibung für beide Gewässerböschungen

b. Naturnahes Profil (NP)

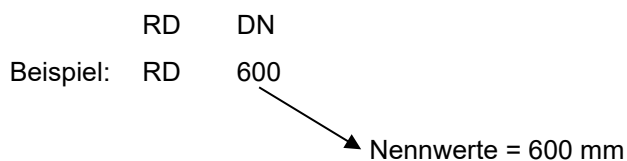
Beispiel A: NP ur / ur / Dr (Gewässerprofil Nr. ...)



2.8.3 Bauwerke

a. Rohrdurchlässe

Die Abmessungen ergeben sich aus dem Zusatz der Nennwerte (DN) in mm, so dass die allgemeine Beschreibung lautet:



ArL	Verf.-Nr.
05	2433

Verfahrensname

Negenborn

b. Rahmendurchlass

Die Abmessungen der Rahmendurchlässe ergeben sich aus den Zusätzen b/h/BK, so dass die allgemeine Beschreibung lautet:

RaD b/h/BK

Beispiel: RaD 3,0 / 2,0 / 30

↘ Brückenklasse = 30/30
 ↘ lichte Höhe = 2,0 m
 ↘ lichte Weite = 3,0 m

c. Maulprofildurchlässe

Die Abmessungen der Maulprofildurchlässe ergeben sich aus den Zusätzen b/h/BK, so dass die allgemeine Beschreibung lautet:

MD b/h/BK

Beispiel: MD 3,0 / 2,0 / 30

↘ Brückenklasse = 30/30
 ↘ Höhe = 2,0 m
 ↘ Spannweite = 3,0 m

d. Brücken

Brücken erhalten neben der Art der Ausführung die Zusätze F/BK, so dass die allgemeine Beschreibung lautet:

BB F/FK

Beispiel: BB 5,0 / 60

↘ Brückenklasse = 60/30
 ↘ Fahrbahnbreite = 5,0 m

e. Sohlabstürze, Sohlübergänge

Die Absturzhöhe bzw. Übergangshöhe ist in m angegeben: z.B.: Sa 0,80 bzw. Sü 0,80

2.8.4 Anpflanzungen

Regelanpflanzung

RA (B / R)

(Spalte 6 VdAF)

B = Breite in m

R = Anzahl der Pflanzenreihe

ArL	Verf.-Nr.
05	2433

Verfahrensname

Negenborn

Beispiel: RA (10 / 5)

→ Anzahl der Pflanzenreihen = 5

→ Breite in m = 10

Verzeichnis der Anlagen und Festsetzungen

1 Straßen und Wege einschl. Bauwerke

ArL	Verf.-Nr.
05	2433

Verfahrensname

Negenborn

Planänderung Nr. 2

E.Nr.	Art	Bestand Länge (m) Fläche (m²)	Beschreibung	Ausbau Länge (m) Fläche (m²)	Besondere Festsetzungen	Eingriff ?	AM EM (E.Nr.)	Ergänzende Hinweise Träger d. Vorh.	Bemerkungen
1	2	3	4	5	6	7	8	9	10
100.10	WW	470 m	RQ 11,5-16,0 / 3,0 / 1 (DoB)	470 m	RQ 11,5-16,0 / 3,0 / uv MSB (DoB)	nein		TG	Forst, Holzabfuhr Querrinnen Schutz des Wegeseitenraumes bei den Baumaßnahmen: kein Abstellen von Maschinen und Fahrzeugen, kein Lagern von Baustoffen und Abfällen / DIN 18 920 ist zu beachten, s.u.*/ Vor - Kopf - Bauweise Baueinweisung: Teilnahme der UNB ökologische Baubegleitung erforderlich
100.20	WW	280 m	RQ 8,0 / 3,0 / 1 (DoB)	280 m	RQ 8,0 / 3,0 / uv MSB (DoB)	nein		TG	
100.21	RD	8 m	2 x DN 500	10 m	RD DN 800	nein		TG	Sohlsubstrat aufbringen
101.10	WW	135 m	RQ 5,0 / 3,0 / 0-1 (Bit)	135 m	RQ 6,0 / 3,0 / uv MSB (Bit)	nein		TG	
101.20	WW	35 m	RQ 5,0 – 10,0 / 3,0 / 0-1 (Bit)	35 m	RQ 6,0 - 12,0 / 3,5 / uv MSB (Bit)	ja	AM 507.10 507.20	TG	Aufweitung des Einmündungsbereiches
101.21	RD	12 m	Rechteckprofil Bruchsteine 1,0 x 0,4	15 m	RD DN 600	nein		TG	Sohlsubstrat aufbringen
101.30	WW	140 m	RQ 9,0 - 11,0 / 3,0 / 0-1 (Bit)	140 m	RQ 9,0 - 11,0 / 3,0 / uv MSB (Bit)	nein		TG	keine Baumaßnahmen von April bis Juli
101.40	WW	90 m	RQ 9,0 / 3,0 / 0-1 (Bit)	90 m	RQ 9,0 / 3,0 / uv MSB (Bit)	ja	AM 507.20	TG	Verlegung der Wegeachse keine Baumaßnahmen von April bis Juli

* Schutz von Bäumen, Pflanzenbeständen und Vegetationsflächen bei den Baumaßnahmen gem. DIN 18 920

Verzeichnis der Anlagen und Festsetzungen

1 Straßen und Wege einschl. Bauwerke

ArL	Verf.-Nr.
05	2433

Verfahrensname

Negenborn

Planänderung Nr. 2

E.Nr.	Art	Bestand Länge (m) Fläche (m²)	Beschreibung	Ausbau Länge (m) Fläche (m²)	Besondere Festsetzungen	Eingriff ?	AM EM (E.Nr.)	Ergänzende Hinweise	
								Träger d. Vorh.	Bemerkungen
1	2	3	4	5	6	7	8	9	10
101.50	WW	120 m	RQ 8,5 - 11,5 / 3,0 / 0-1 (Bit)	120 m	RQ 8,5 - 11,5 / 3,0 / uv MSB (Bit)	ja	AM 507.10 510	TG	Verstärkung der Bankette DIN 18 920 ist zu beachten, s.u.*
101.60	WW	50 m	RQ 8,0 / 3,0 / 0-1 (Bit)	50 m	RQ 8,0 - 10,0 / 3,0 - 6,0 / uv MSB (Bit)	ja	AM 507.20	TG	Ausweichstelle
101.61	RD	10 m	RD DN 800	12,5 m	RD DN 1000	nein		TG	Sohlsubstrat aufbringen
101.70	WW	250 m	RQ 6,0 - 10,0 / 3,0 / 0 (Bit)	250 m	RQ 6,0 - 10,0 / 3,0 / uv MSB (Bit)	ja	AM 507.10 507.20	TG	Verlegung der Wegeachse keine Baumaßnahmen von April bis Juli CEF – Maßnahme erforderlich: E.Nr. 507.10
101.80	WW	180 m	RQ 7,5 - 12,5 / 3,0 / 0 (Bit)	180 m	RQ 7,5 - 12,5 / 3,0 / uv MSB (Bit)	ja	AM 504 507.10 507.20	TG	Verlegung der Wegeachse
101.81	RD	8 m	RD DN 800	10 m	RD DN 1000	nein		TG	Ein- und Auslauf sichern Sohlsubstrat aufbringen
			Einzelbaum (Esche)		Beseitigung	ja			AM 508
101.90	WW	420 m	RQ 6,0 - 10,5 / 3,0 / 0 (Bit)	420 m	RQ 6,0 - 10,5 / 3,0 / uv MSB (Bit)	nein		TG	keine Baumaßnahmen von April bis Juli
101.100	WW	80 m	RQ 9,0 / 3,0 / 0 (Bit)	80 m	RQ 9,0 / 3,0 / uv MSB (Bit)	nein		Gemeinde	

* Schutz von Bäumen, Pflanzenbeständen und Vegetationsflächen bei den Baumaßnahmen gem. DIN 18 920

Verzeichnis der Anlagen und Festsetzungen

1 Straßen und Wege einschl. Bauwerke

ArL	Verf.-Nr.
05	2433

Verfahrensname

Negenborn

Planänderung Nr. 2

E.Nr.	Art	Bestand Länge (m) Fläche (m²)	Beschreibung	Ausbau Länge (m) Fläche (m²)	Besondere Festsetzungen	Eingriff ?	AM EM (E.Nr.)	Ergänzende Hinweise Träger d. Vorh.	Bemerkungen
1	2	3	4	5	6	7	8	9	10
102					nicht vergeben				
103.10	WW	180 m	RQ 5,0 / 3,0 / 0 (Bit)	180 m	RQ 6,5 / 3,5 / uv MSB (Bit)	ja	AM 507.10	TG	keine Baumaßnahmen von April bis Juli CEF – Maßnahme erforderlich: E.Nr. 507.10
103.20	WW	240 m	Acker	240 m	RQ 6,0 / 3,0 / 0 MSB (Bit)	ja	AM 711 507.20	TG	
103.21	RD	10 m	RP 1,5 / 0,8 / Dr	10 m	RD DN 1000	nein		TG	Sohlsubstrat aufbringen
104					nicht vergeben				
105	WW	320 m	Acker	320 m	RQ 6,0 / 3,0 / 0 MSB (DoB)	ja	AM 701 704.10 705.10 504	TG	keine Baumaßnahmen von April bis Juli
106.10	WW	460 m	RQ 7,0 / 3,0 / 1 (Bit)	460 m	RQ 7,0 / 3,5 / uv MSB (Bit)	ja	AM 507.10 507.20	TG	Verbreiterung nach Süd – Ost keine Baumaßnahmen von April bis Juli CEF – Maßnahme erforderlich: E.Nr. 507.10
106.20	WW	45 m	RQ 9,0 - 11,5 / 3,0 / 1 (Bit)	45 m	RQ 9,0 - 11,5 / 3,0 – 5,0 / uv MSB (Bit)	ja	AM 507.20	TG	Ausweichstelle keine Baumaßnahmen von April bis Juli

* Schutz von Bäumen, Pflanzenbeständen und Vegetationsflächen bei den Baumaßnahmen gem. DIN 18 920

Verzeichnis der Anlagen und Festsetzungen

1 Straßen und Wege einschl. Bauwerke

ArL	Verf.-Nr.
05	2433

Verfahrensname

Negenborn

Planänderung Nr. 2

E.Nr.	Art	Bestand Länge (m) Fläche (m²)	Beschreibung	Ausbau Länge (m) Fläche (m²)	Besondere Festsetzungen	Eingriff ?	AM EM (E.Nr.)	Ergänzende Hinweise Träger d. Vorh.	Bemerkungen
1	2	3	4	5	6	7	8	9	10
106.21	RD	8 m	RP 2,0 / 0,4 / 0	50 m	RD DN 500	ja	AM 507.10	TG	
106.30	WW	45 m	RQ 9,5 / 3,0 / 1 (Bit)	45 m	RQ 9,5 / 3,0 – 5,0 / uv MSB (Bit)	ja	AM 504	TG	Ausweichstelle keine Baumaßnahmen von April bis Juli
106.31	RD	8 m	RP 2,0 / 0,4 / 0	50 m	RD DN 500	ja	AM 507.10	TG	
106.40	WW	470 m	RQ 9,0 - 11,5 / 3,0 / 1-2 (Bit)	470 m	RQ 9,0 - 11,5 / 3,5 / 1 MSB (Bit)	ja	AM 504 507.10	TG	Aufhebung des westlichen Wegeseiten- grabens Wegeverbreiterung nach Westen keine Baumaßnahmen von April bis Juli CEF – Maßnahme erforderlich: E.Nr. 507.10
106.50	WW	300 m	RQ 9,0 / 3,0 / 0-1 (Bit)	300 m	RQ 9,0 / 3,5 / uv MSB (Bit)	ja		TG	Ausweichstelle Wegeverbreiterung nach Süd-Ost keine Baumaßnahmen von April bis Juli CEF – Maßnahme erforderlich: E.Nr. 507.10 Planänderung Nr. 2
106.60	WW	20 m	RQ 9,0 / 3,0 / 1 (Bit)	20 m	RQ 9,0 / 3,0 / uv MSB (Bit)	nein		TG	Planänderung Nr. 2

* Schutz von Bäumen, Pflanzenbeständen und Vegetationsflächen bei den Baumaßnahmen gem. DIN 18 920

Verzeichnis der Anlagen und Festsetzungen

1 Straßen und Wege einschl. Bauwerke

ArL	Verf.-Nr.
05	2433

Verfahrensname

Negenborn

Planänderung Nr. 2

E.Nr.	Art	Bestand Länge (m) Fläche (m²)	Beschreibung	Ausbau Länge (m) Fläche (m²)	Besondere Festsetzungen	Eingriff ?	AM EM (E.Nr.)	Ergänzende Hinweise Träger d. Vorh.	Bemerkungen
1	2	3	4	5	6	7	8	9	10
106.61	RD	12 m	RD DN 400	12 m	RD DN 600	nein		TG	Planänderung Nr. 2
107	WW	360 m	RQ 6,5 - 14,0 / 3,0 / 0-1 (DoB)	360 m	RQ 6,5 - 14,0 / 3,0 / uv MSB (DmB)	ja	AM 504	TG	Schutz des Wegeseitenraumes bei den Baumaßnahmen: kein Abstellen von Maschinen und Fahrzeugen, kein Lagern von Baustoffen und Abfällen DIN 18 920 ist zu beachten, s.u.* ökologische Baubegleitung erforderlich
108	WW	190 m	RQ 11,5 / 3,0 / 1 (DoB)	190 m	RQ 11,5 / 3,0 / uv MSB (DoB)	nein		TG	Forst, Holzabfuhr
109					nicht vergeben				
110					nicht vergeben				
111	WW	130 m	Grünland	130 m	RQ 3,0 / 3,0 / 0 LB (DoB)	ja	AM 509	TG	Vor - Kopf - Bauweise Baueinweisung: Teilnahme der UNB ökologische Baubegleitung erforderlich Erhalt des Weidezaunes mit Säumen als biotopbildende Kleinstruktur
112.10	WW	30 m	RQ 7,0 / 3,0 - 6,0 / 0 (DoB)	30 m	RQ 7,0 / 3,0 - 6,0 / uv MSB (Bit)	ja	AM 507.20	TG	

* Schutz von Bäumen, Pflanzenbeständen und Vegetationsflächen bei den Baumaßnahmen gem. DIN 18 920

Verzeichnis der Anlagen und Festsetzungen

1 Straßen und Wege einschl. Bauwerke

ArL	Verf.-Nr.
05	2433

Verfahrensname

Negenborn

Planänderung Nr. 2

E.Nr.	Art	Bestand Länge (m) Fläche (m²)	Beschreibung	Ausbau Länge (m) Fläche (m²)	Besondere Festsetzungen	Eingriff ?	AM EM (E.Nr.)	Ergänzende Hinweise Träger d. Vorh.	Bemerkungen
1	2	3	4	5	6	7	8	9	10
112.20	WW	105 m	RQ 7,0 / 3,0 / 0 (DoB)	105 m	RQ 7,0 / 3,0 / uv MSB (DoB)	ja	AM 900.10 507.10	TG	keine Baumaßnahmen von April bis Juli CEF – Maßnahme erforderlich: E.Nr. 507.10
112.21			Durchlass DN 1000		Stirnwände zur Böschungssicherung	nein		TG	
112.30	WW	300 m	RQ 6,0 / 0 / 0 (UB)	300 m	RQ 6,0 / 3,0 / uv MSB (DoB)	ja	AM 900.10 900.20 506	TG	keine Baumaßnahmen von April bis Juli CEF – Maßnahme erforderlich: E.Nr. 506
112.40	WW	135 m	Acker	135 m	RQ 6,0 / 3,0 / 0 MSB (DoB)	ja	AM 504	TG	keine Baumaßnahmen von April bis Juli
113					nicht vergeben				
114	WW	60 m	Grünland	60 m	RQ 3,0 / 3,0 / 0 LB (DoB)	ja	AM 503	TG	Umfahrung des Wasserwerkes als Wendemöglichkeit
115	WW	625 m²	Acker	625 m²	Wendeplatz (25 m x 25 m) MSB (DoB)	ja	AM 504	TG	

* Schutz von Bäumen, Pflanzenbeständen und Vegetationsflächen bei den Baumaßnahmen gem. DIN 18 920

Verzeichnis der Anlagen und Festsetzungen

1 Straßen und Wege einschl. Bauwerke

ArL	Verf.-Nr.
05	2433

Verfahrensname

Negenborn

Planänderung Nr. 2

E.Nr.	Art	Bestand Länge (m) Fläche (m²)	Beschreibung	Ausbau Länge (m) Fläche (m²)	Besondere Festsetzungen	Eingriff ?	AM EM (E.Nr.)	Ergänzende Hinweise Träger d. Vorh.	Bemerkungen
1	2	3	4	5	6	7	8	9	10
116	WW	215 m	RQ 7,0 / 3,0 / 1 (LB)	215 m	RQ 7,0 / 3,0 / 1 MSB (DoB)	ja		TG	Quellüberlauf wird als Furt ausgeführt Wegeseitenräume bleiben unverändert Schutz der Wegeseitenräume bei den Baumaßnahmen: kein Abstellen von Maschinen und Fahrzeugen, kein Lagern von Baustoffen und Abfällen DIN 18 920 ist zu beachten, s.u.* Vor - Kopf - Bauweise Baueinweisung: Teilnahme der UNB ökologische Baubegleitung erforderlich Planänderung Nr. 2
117.01	RD	10 m	RD DN 800	10 m	RD DN 800	nein		TG	Planänderung Nr. 2

* Schutz von Bäumen, Pflanzenbeständen und Vegetationsflächen bei den Baumaßnahmen gem. DIN 18 920

Verzeichnis der Anlagen und Festsetzungen

3 Landschaftsgestaltende Anlagen

ArL	Verf.-Nr.
05	2433

Verfahrensname

Negenborn

Planänderung Nr. 2

E.Nr.	Art	Bestand Länge (m) Fläche (m ²)	Beschreibung	Ausbau Länge (m) Fläche (m ²)	Besondere Festsetzungen	Eingriff ?	AM EM (E.Nr.)	Ergänzende Hinweise Träger d. Vorh.	Bemerkungen
1	2	3	4	5	6	7	8	9	10
500	AM	2.070 m ²	Grünland	2.070 m ²	Feuchtbiotop naturnahe Wasserführung und temporärer Wasserrückhalt / Entwicklung von Feucht- grünland / extensive Nutzung: 1-2malige Mahd jährlich zwischen Juni und Oktober			TG	s. Eingriffsvorhaben E.Nr. 300.10
501	AM	400 m	Grünland	400 m	Obstbaumreihe Pflanzung von 34 Obstbäumen (Hochstämme, StU 10-12 cm) Kulturschnitt der Obstbäume alle 3-5 Jahre / Mahd: 1-2 mal im Jahr ab Mitte Juli			TG	s. Eingriffsvorhaben E.Nrn. 704.20 und 705.20
502	AM	1.340 m ²	Acker	1.340 m ²	Saumstreifen / Saumfläche, wegebegleitend Breite: 5 – 28 m Mahd: 1-2 mal im Jahr ab Mitte Juli Obstbaumreihe / Obstbaumgruppe Pflanzung von 16 Obstbäumen (Hochstämme, StU 10-12 cm) Kulturschnitt der Obstbäume alle 3-5 Jahre			TG	s. Eingriffsvorhaben E.Nrn. 704.20 und 705.20
503	AM	180 m ²	Acker	180 m ²	Extensivgrünland Einsatz einer extensiven Grünlandmischung* Mahd: 1-2 mal im Jahr zwischen Juni und Oktober			TG	s. Eingriffsvorhaben E.Nr. 114 *zertifiziertes Saatgut aus gesicherter heimischer Herkunft / „Regiosaatgut“

Verzeichnis der Anlagen und Festsetzungen

3 Landschaftsgestaltende Anlagen

ArL	Verf.-Nr.
05	2433

Verfahrensname

Negenborn

Planänderung Nr. 2

E.Nr.	Art	Bestand		Beschreibung	Ausbau		Besondere Festsetzungen	Eingriff ?	AM EM (E.Nr.)	Ergänzende Hinweise	
		Länge (m)	Fläche (m ²)		Länge (m)	Fläche (m ²)				Träger d. Vorh.	Bemerkungen
1	2	3		4	5		6	7	8	9	10
504	AM	7.540 m ²		Extensivgrünland / Halbruderales Gras- und Staudenflur	7.540 m ²		unverändert			TG	s. Eingriffsvorhaben E.Nrn. 101.80, 105, 106.30, 106.40, 107, 112.40, 115 und 305 *zertifiziertes Saatgut aus gesicherter heimischer Herkunft / „Regiosaatgut“
		3.350 m ²		Acker / landwirtschaftl. Lagerfläche	3.350 m ²		Extensivgrünland Einsatz einer extensiven Grünlandmischung* Mahd: 1-2 mal im Jahr zwischen Juni und Oktober				
505	AM	80 m		Wegesaum	80 m		Obstbaumreihe Pflanzung von 5 Obstbäumen (Hochstämme, StU 10-12 cm) Kulturschnitt alle 3-5 Jahre / Mahd: 1-2 mal im Jahr ab Mitte Juli			TG	s. Eingriffsvorhaben E.Nr. 705.20
506	AM	325 m		Acker	325 m		Saumstreifen in Ackerlage Breite: 10,0 m im ersten Jahr Stehenlassen der Getreidestoppeln, danach jährlicher Umbruch nach der Ernte / Sicherung durch 7 Eichenspaltpfähle			TG	CEF – Maßnahme für die Eingriffsvorhaben E.Nrn. 112.30, 709 und 711 (tlw.)

Verzeichnis der Anlagen und Festsetzungen

3 Landschaftsgestaltende Anlagen

ArL	Verf.-Nr.
05	2433

Verfahrensname

Negenborn

Planänderung Nr. 2

E.Nr.	Art	Bestand Länge (m) Fläche (m ²)	Beschreibung	Ausbau Länge (m) Fläche (m ²)	Besondere Festsetzungen	Eingriff ?	AM EM (E.Nr.)	Ergänzende Hinweise Träger d. Vorh.	Bemerkungen
1	2	3	4	5	6	7	8	9	10
507.10	AM	865 m	Acker	865 m	Saumstreifen, grabenbegleitend Breite: 6,5 m im ersten Jahr Stehenlassen der Getreide- stoppeln, danach jährlicher Umbruch nach der Ernte / Sicherung durch 10 Eichenspaltpfähle			TG	s. Eingriffsvorhaben E.Nrn. 101.20, 101.50 (tlw.), 101.80, 106.21, 106.31, 704.10 CEF – Maßnahme für die Eingriffsvor- haben E.Nrn. 101.70, 103.10, 106.10, 106.40, 106.50 (tlw.), 112.20, 710, 711 (tlw.) und 712 Planänderung Nr. 2
507.20	AM	430 m	Acker	430 m	Saumstreifen, grabenbegleitend Breite: 7,0 m im ersten Jahr Stehenlassen der Getreide- stoppeln, danach jährlicher Umbruch nach der Ernte / Sicherung durch 5 Eichenspaltpfähle			TG	s. Eingriffsvorhaben E.Nrn. 101.20, 101.40, 101.60, 101.70, 101.80, 103.20, 106.10, 106.20 und 112.10
508	AM	100 m	Acker	100 m	Baumreihe aus 10 großkronigen Bäumen gebietsheimische Gehölze / mind. 5 m Abstand zum Acker / Gebot der Schnittvermei- dung / Sicherung durch 2 Eichenspaltpfähle			TG	s. Eingriffsvorhaben E.Nrn. 101.81 und 709
509	AM	130 m	Grünland (FFH-LRT 6510 E)	130 m	Saumstreifen, wegebegleitend Breite: 3,0 m Mahd: 1-2 mal im Jahr zwischen Juni und Oktober, ggf. Abfuhr des Mähgutes			TG	s. Eingriffsvorhaben E.Nr. 111 Erhalt des Weidezaunes mit Säumen als biotopbildende Kleinstruktur
510	AM	1.810 m ²	Acker	1.810 m ²	Sukzessionsfläche			TG	s. Eingriffsvorhaben E.Nr. 101.50 (tlw.), 106.50 (tlw.) und 116 Planänderung Nr. 2

Verzeichnis der Anlagen und Festsetzungen

6 Sonstige Anlagen

ArL	Verf.-Nr.
05	2433

Verfahrensname

Negenborn

Planänderung Nr. 2

E.Nr.	Art	Bestand Länge (m) Fläche (m²)	Beschreibung	Ausbau Länge (m) Fläche (m²)	Besondere Festsetzungen	Eingriff ?	AM EM (E.Nr.)	Ergänzende Hinweise Träger d. Vorh.	Bemerkungen
1	2	3	4	5	6	7	8	9	10
900.10	WW	390 m	RQ 4,0 / 3,0 / 1 MSB (DoB)	390 m	Verzicht auf Ausbau des Weges			SBV	Änderung der Plafe B 64 OU Negenborn als Ausgleichsmaßnahme für E.Nr.112.20 (tlw.) und 112.30 (tlw.)
900.20	WW	160 m	RQ 6,25 / 4,75 / 1 MSB (Bit)	160 m	Verzicht auf Ausbau des Weges			SBV	Änderung der Plafe B 64 OU Negenborn als Ausgleichsmaßnahme für E.Nr. 112.30 (tlw.)
900.30	WW	140 m	RQ 6,5 / 3,5 / 1 MSB (Bit)	140 m	entfällt, dafür E.Nr. 900.40			SBV	Änderung der Plafe B 64 OU Negenborn
900.40	WW	140 m	Acker	140 m	RQ 6,5 / 3,5 / 1 MSB (Bit)			SBV	Änderung der Plafe B 64 OU Negenborn
901	AM	360 m	Saumstreifen, wegbegleitend / Breite: 7,5 m Pflanzung einer Obstbaumreihe (ca. 18 Obstbäume StU 12-14 cm)	360 m	entfällt, dafür E.Nr. 908 (tlw.)			SBV	Änderung der Plafe B 64 OU Negenborn
902	III.O	60 m	RP 3 / 0,8 / Dr	60 m	entfällt, dafür E.Nr. 300.20 und 300.22			SBV	Änderung der Plafe B 64 OU Negenborn
902.01	RD	50 m	RD DN 800	50 m	entfällt, dafür E.Nr. 300.21			SBV	Änderung der Plafe B 64 OU Negenborn
903					nicht vergeben				

Verzeichnis der Anlagen und Festsetzungen

6 Sonstige Anlagen

ArL	Verf.-Nr.
05	2433

Verfahrensname

Negenborn

Planänderung Nr. 2

E.Nr.	Art	Bestand Länge (m) Fläche (m ²)	Beschreibung	Ausbau Länge (m) Fläche (m ²)	Besondere Festsetzungen	Eingriff ?	AM EM (E.Nr.)	Ergänzende Hinweise Träger d. Vorh.	Bemerkungen
1	2	3	4	5	6	7	8	9	10
904	AM	10.500 m ²	Dauerbrachfläche mit niedriger Vegetation Mahd 1 x jährlich von August bis Oktober / Mähgutentfernung alternativ: Extensivgrünland	10.500 m ²	entfällt, dafür E.Nr. 909			SBV	Änderung der Plafe B 64 OU Negenborn
905.10	AM	480 m	Acker	480 m	Gewässerrandstreifen am Bremkebach Breite: 10 m Sukzession			SBV	Änderung der Plafe B 64 OU Negenborn für E.Nr. 906 (tlw.)
905.20	AM	2.460 m ²	Acker	2.460 m ²	Gewässerrandstreifen am Bremkebach Breite: ca. 5 - 35 m Sukzession			SBV	Änderung der Plafe B 64 OU Negenborn für E.Nr. 906 (tlw.)
906	AM	9.500 m ²	Dauerbrachfläche mit niedriger Vegetation Mahd 1x jährlich von August bis Oktober / Mähgutentfernung alternativ: extensives Grünland	9.500 m ²	entfällt, dafür E.Nr. 905.10, 905.20, 907 und 908 (tlw.)			SBV	Änderung der Plafe B 64 OU Negenborn
907	AM	140 m	Acker	140 m	Gehölzgruppen und Solitärbäume Breite: 15 m Sukzession in den gehölzfreien Bereichen			SBV	Änderung der Plafe B 64 OU Negenborn für E.Nr. 906 (tlw.)

Verzeichnis der Anlagen und Festsetzungen

6 Sonstige Anlagen

ArL	Verf.-Nr.
05	2433

Verfahrensname

Negenborn

Planänderung Nr. 2

E.Nr.	Art	Bestand Länge (m) Fläche (m²)	Beschreibung	Ausbau Länge (m) Fläche (m²)	Besondere Festsetzungen	Eingriff ?	AM EM (E.Nr.)	Ergänzende Hinweise Träger d. Vorh.	Bemerkungen
1	2	3	4	5	6	7	8	9	10
908	AM	5.950 m²	Acker	5.950 m²	Extensivgrünland 18 Obstbäume (Hochstamm StU 12-14 cm)			SBV	Änderung der Plafe B 64 OU Negenborn für E.Nr. 901, 906 (tlw.) und 910 (tlw.)
909	AM	10.600 m²	Acker	10.600 m²	Extensivgrünland Aufhebung der Verrohrung (ca. 40 m) / Ablage des liegenden Totholzes der Rekultivierungsmaßnahme E.Nr. 709			SBV	Änderung der Plafe B 64 OU Negenborn für E.Nr. 904
910	AM	330 m	Pflanzung von Gehölzgruppen und Solitäräumen Sukzession in den Gehölz freien Bereichen Breite: 15 m	330 m	entfällt, dafür E.Nr. 908 (tlw.) und 911			SBV	Änderung der Plafe B 64 OU Negenborn
911	AM	320 m	Acker	320 m	Gehölzgruppen und Solitäräume Breite: 15 m Sukzession in den gehölzfreien Bereichen			SBV	Änderung der Plafe B 64 OU Negenborn für E.Nr. 910
912	WW	35 m	RQ 9,0 / 3,0 / 1 (DoB) Entsiegelung	35 m	unverändert Entsiegelung entfällt, dafür E.Nr. 916 (tlw.)			SBV	Änderung der Plafe B 64 OU Negenborn Planänderung Nr. 2
912.01	RD	10 m	DN 1000	12 m	RD DN 1000			SBV	Änderung der Plafe B 64 OU Negenborn Planänderung Nr. 2
913	AM	2.300 m²	Sukzessionsfläche mit Gehölzpflanzungen	2.300 m²	entfällt, dafür E.Nr. 914 und 916 (tlw.)			SBV	Änderung der Plafe B 64 OU Negenborn Planänderung Nr. 2

Verzeichnis der Anlagen und Festsetzungen

6 Sonstige Anlagen

ArL	Verf.-Nr.
05	2433

Verfahrensname

Negenborn

Planänderung Nr. 2

E.Nr.	Art	Bestand Länge (m) Fläche (m ²)	Beschreibung	Ausbau Länge (m) Fläche (m ²)	Besondere Festsetzungen	Eingriff ?	AM EM (E.Nr.)	Ergänzende Hinweise Träger d. Vorh.	Bemerkungen
1	2	3	4	5	6	7	8	9	10
914	AM	1.950 m ²	Acker	1.950 m ²	Sukzessionsfläche mit Gehölzpflanzungen			SBV	Änderung der Plafe B 64 OU Negenborn für E.Nr. 913 (tlw.) Planänderung Nr. 2
915	AM	1.600 m ²	Sukzessionsfläche	1.600 m ²	entfällt, dafür E.Nr. 916 (tlw.)			SBV	Änderung der Plafe B 64 OU Negenborn Planänderung Nr. 2
916	AM	2.890 m ²	Acker	2.890 m ²	Sukzessionsfläche			SBV	Änderung der Plafe B 64 OU Negenborn für E.Nr. 912, 913 (tlw.) und 915 Planänderung Nr. 2