

ArL	Verf.-Nr.
	2463

Verfahrensname

Vereinfachte Flurbereinigung Altenmarhorst

2. Abkürzungsverzeichnis/ Darstellungen der Abmessungen

2.1 Entwurfsnummer

(Spalte 1 VdAF)

Die Entwurfsnummer (E.Nr.) dient in der Karte zum Plan nach § 41 FlurbG zur eindeutigen Identifizierung einer Anlage, die durch die Teilnehmergeinschaft oder einem anderen Maßnahmenträger im Flurbereinigungsverfahrensbereich hergestellt werden soll.

Die E.Nr. dient gleichzeitig als Ordnungsmerkmal für die weiteren Unterlagen zum Plan nach § 41 FlurbG; insbesondere (VdAF Verzeichnis der Anlagen und Festsetzungen), dem VdAE (Verzeichnis der Ausgleichs- und Ersatzmaßnahmen), sowie der Kostenberechnung.

a) Die **E.Nrn.** werden in folgende Bereiche getrennt dargestellt:

1 – 299	Verkehrsanlagen (davon sollen 1 – 99 für öffentliche Anlagen reserviert sein)
300 – 499	Gewässer
500 – 699	Landschaftsgestaltende Anlagen
700 – 799	Bodenverbessernde Maßnahmen
800 – 899	Dorferneuerung, soweit nicht 1 – 699
900 – 999	Sonstige Anlagen

b) Es werden

- **Bauwerke** gesondert mit E.Nrn. erfasst
- nur planfeststellungsrelevante Anlagen in der Karte mit einer E.Nr. versehen
- vorhandene Anlagen nur ausnahmsweise für den Fall mit einer E.Nr. versehen, dass z.B. in einer Variantendiskussion Bezug zu einem vorhandenen Weg hergestellt werden muss.

c) Sollen z.B. verschiedene Baumaßnahmen an einem Weg durchgeführt werden, wird diese Maßnahme in einzelne **Bauabschnitte** gegliedert. Jeder Bauabschnitt erhält eine gesonderte E.Nr. (z.B. 100.10, 100.20, 100.30, 100.40 usw.)

d) **Bauwerke** erhalten in diesen Bauabschnitten gesonderte E.Nrn.; d.h. die zweite Stelle nach dem Komma beziffert das Bauwerk. (z.B. im Bauabschnitt 100.10 gibt es die Bauwerke 100.11, 100.12, und 100.13.)

e) Hat das Bauwerk keinen Bezug zu einer direkten Maßnahme, erhält es die E.Nr. einer in der Nähe liegenden Maßnahme bzw. die E.Nr. einer im Bestand nachrichtlich dargestellten Anlage mit der entsprechenden Unternummer in der zweiten Stelle nach dem Komma.

2.2 Verkehrsanlagen

2.2.1 Schienenbahnen

(Spalte 2 VdAF)

DB	Deutsche Bahn
NE	Nicht bahneigene Eisenbahn (Privatbahnen)

ArL	Verf.-Nr.
	2463

Verfahrensname

Vereinfachte Flurbereinigung Altenmarhorst

2.2.2 Übergeordnete Straßen

(Spalte 2 VdAF)

- A 250 Bundesautobahn mit Nr.
- B 75 Bundesstraße mit Nr.
- L 200 Landesstraße mit Nr.
- K 226 Kreisstraße mit Nr.

2.2.3 Ländliche Straßen

(Spalte 2 VdAF)

- G Gemeindestraße

2.2.4 Ländliche Wege

(Spalte 2 VdAF)

- V Verbindungsweg

Feldwege:

- WW Wirtschaftsweg
- WW/Wald Weg, der auch der Erschließung und der Bewirtschaftung von Waldflächen dient, erhält den Zusatz = /Wald
- GW Grünweg

Waldwege:

- FW Fahrweg
- RW Rückeweg

2.2.5 Sonstige Wege

(Spalte 2 VdAF)

- Ra Radweg
- Fu Fußweg
- Re Reitweg
- Wa Wanderweg

2.2.6 Befestigungsart

(Spalte 6 VdAF)

Gemäß Richtlinien für den ländlichen Wegebau (RLW 1999), Heft 137/1999)

- SB Schwere Befestigung
(Standardbauweisen nach RLW, Bild 8.2, Spalten 1 – 3)
- MSB Mittelschwere Befestigung
(Standardbauweisen nach RLW, Bild 8.2, Spalten 4 – 6)
- LB Leichte Befestigung
(Standardbauweisen nach RLW, Bild 8.2, Spalten 7 – 9, Zeile 2)
- EB Einfachbefestigung
(Standardbauweisen nach RLW, Bild 8.2, Spalten 7 – 9, Zeile 1)
- UB unbefestigt = Erdbau
(Tz.: 9.1 RLW)

ArL	Verf.-Nr.
	2463

Verfahrensname

Vereinfachte Flurbereinigung Altenmarhorst

2.2.7 Bauweise

(Spalte 6 VdAF)

(B)	Betondecke
(Bit)	Bituminöse Decke
(DmB)	Decke mit Bindemittel (z.B. Tränkdecken)
(DoB)	Decke ohne Bindemittel
(HGD)	Hydraulisch gebundene Decken
(HGTD)	Hydraulisch gebundene Tragdeckschichten
(OD)	ohne Deckschicht, ohne Bindemittel
(PB)	Pflasterdecke in Betonstein
(PK)	Pflasterdecke in Klinker
(PN)	Pflasterdecke in Naturstein
(SpB)	Spurbahn in Beton
(SpPB)	Spurbahn in Betonsteinpflaster
(PBR)	Pflasterdecke in Rasenverbundsteinen
(PB+PBR+PB)	Pflasterdecke (Spuren in PB, Mittelstreifen in PBR)
(SpBR)	Spurbahn in Rasenverbundsteinen
(SpBit)	Spurbahn bituminös

2.3 Gewässer

(Spalte 2 VdAF)

I.0	Gewässer I. Ordnung
II.0	Gewässer II. Ordnung
III.0	Gewässer III. Ordnung
-	Gräben, die nicht Gewässer II. oder III. Ordnung sind

2.4 Art des Bauwerkes in Straßen, Wegen und Gewässern (Spalte 2 VdAF)

BB	Betonbrücke
Drs	Dränsammler
GD	Gewölbedurchlass
HB	Holzbrücke
MD	Maulprofil-Durchlass
PD	Plattendurchlass
R	Rückstauklappe
RaD	Rahmendurchlass
RD	Rohrdurchlass
RHB	Rückhaltebecken
RK	Regenwasserkanal
RL	Rohrleitung
Sa	Sohlabsturz
Sf	Sandfang
Ssch	Sohlschalen
StB	Stahlbrücke

ArL	Verf.-Nr.
	2463

Verfahrensname

Vereinfachte Flurbereinigung Altenmarhorst

Sü Sohlübergang

2.5 Art der landschaftsgestaltenden Anlage

(Spalte 2 VdAF)

Am Ausgleichsmaßnahme
 Em Ersatzmaßnahme
 Gm Gestaltungsmaßnahme

2.6 Art der bodenverbessernden Anlage

(Spalte 6 VdAF)

Dr Dränung
 Tk Tiefkultur
 Fk Flachkultur

2.7 Maße und Zeichen

(Spalten 3 und 5 VdAF)

2.7.1 Straßen und Wege

RQ Regelquerschnitt
 K Kronenbreite
 F Fahrbahnbreite
 WS Wegeseitengraben

2.7.2 Gewässer einschl. Bauwerke

RP Regelprofil
 NP naturnahes Profil
 N Böschungsneigung (1 : n)
 S Sohlbreite (m)
 BK Brückenklasse
 I Inhalt (Speichervolumen) m³
 DN Nennweite (mm)
 B Lichte Weite (m)
 H Lichte Höhe (m)

2.7.3 Maße

m Meter
 m² Quadratmeter
 m³ Kubikmeter
 ha Hektar
 St Stück

ArL	Verf.-Nr.
	2463

Verfahrensname

Vereinfachte Flurbereinigung Altenmarhorst

2.7.4 Sonstige Angaben

E.Nr.	Entwurfsnummer
Plafe	Planfeststellung
Plagen	Plangenehmigung
F-Plan	Flächennutzungsplan
B-Plan	Bebauungsplan
Tlw.	Teilweise
ur	unregelmäßig
sh.	siehe dort
uv	unverändert
Bw.-Nr.	Bauwerksnummer in Planfeststellungen anderer Träger
DE	Dorferneuerungsplan
A	Aussiedlung

2.8 Für die Abmessungen der Anlagen gelten folgende Darstellungen

2.8.1 Straßen, Wege

Regelquerschnitt (Spalte 6 VdAF)

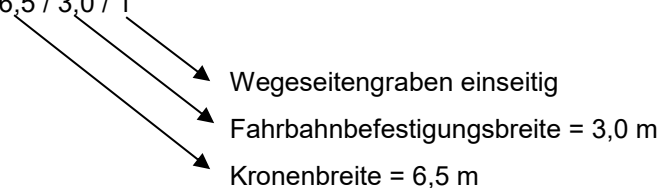
Kronenbreite (m) / Fahrbahnbefestigungsbreite (m) Wegeseitengraben (Anzahl)

RQ K / F / WS

Dabei bedeutet:

WS = 0	kein Wegeseitengraben
WS = 1	Wegeseitengraben einseitig
WS = 2	Wegeseitengräben beidseitig

Beispiel: RQ 6,5 / 3,0 / 1



ArL	Verf.-Nr.
	2463

Verfahrensname

Vereinfachte Flurbereinigung Altenmarhorst

2.8.2 Gewässer

Die vorhandenen Abmessungen (Spalte 6 VdAF) der Gewässer ergeben sich aus folgender Schreibweise:

a. Regelprofil

(Spalte 6 VdAF)

Böschungsneigung (1 : n) Sohlbreite (m) Ausbautiefe (0 oder Dr)

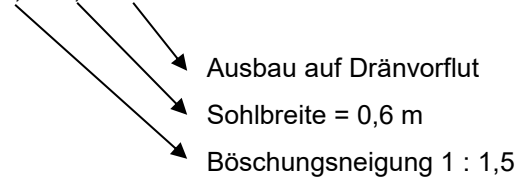
Dabei bedeutet:

Dr = Dräntiefe

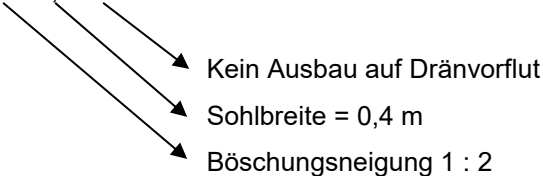
0 = keine Dräntiefe

RP n / s / Dr

Beispiel A: RP 1,5 / 0,6 / Dr



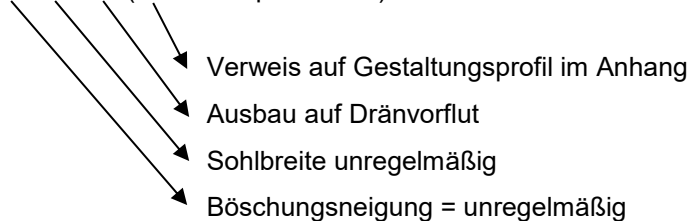
Beispiel B: RP 2 / 0,4 / 0



Beim Regelprofil gilt die Beschreibung für beide Gewässerböschungen

b. Naturnahes Profil (NP)

Beispiel A: NP ur / ur / Dr (Gewässerprofil Nr. ...)

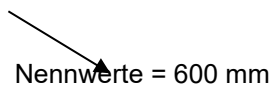


2.8.3 Bauwerke

a. Rohrdurchlässe

Die Abmessungen ergeben sich aus dem Zusatz der Nennwerte (DN) in mm, so dass die allgemeine Beschreibung lautet:

RD ND
Beispiel: RD 600



ArL	Verf.-Nr.
	2463

Verfahrensname

Vereinfachte Flurbereinigung Altenmarhorst

b. Rahmendurchlass

Die Abmessungen der Rahmendurchlässe ergeben sich aus den Zusätzen b/h/BK, so dass die allgemeine Beschreibung lautet:

RaD b/h/BK

Beispiel: RaD 3,0 / 2,0 / 30

Brückenklasse = 30/30

lichte Höhe = 2,0 m

lichte Weite = 3,0 m

c. Maulprofildurchlässe

Die Abmessungen der Maulprofildurchlässe ergeben sich aus den Zusätzen b/h/BK, so dass die allgemeine Beschreibung lautet:

MD b/h/BK

Beispiel: MD 3,0 / 2,0 / 30

Brückenklasse = 30/30

Höhe = 2,0 m

Spannweite = 3,0 m

d. Brücken

Brücken erhalten neben der Art der Ausführung die Zusätze F/BK, so dass die allgemeine Beschreibung lautet:

BB F/FK

Beispiel: BB 5,0 / 60

Brückenklasse = 60/30

Fahrbahnbreite = 5,0 m

e. Sohlabstürze, Sohlübergänge

Die Absturzhöhe bzw. Übergangshöhe ist in m angegeben: z.B.: Sa 0,80 bzw. Sü 0,80

2.8.4 Anpflanzungen

Regelanpflanzung

RA (B / R)

(Spalte 6 VdAF)

B = Breite in m

R = Anzahl der Pflanzenreihe

ArL	Verf.-Nr.
	2463

Verfahrensname

Vereinfachte Flurbereinigung Altenmarhorst

Beispiel: RA (10 / 5)

