

# Gebietskarte

Maßstab 1: 15000

Beschleunigte Zusammenlegung

WV Sulinger Land

Landkreis Diepholz

2	11	2793
---	----	------

Träger des Vorhabens:






Teilnehmergemeinschaft der  
Beschleunigten Zusammenlegung

WV Sulinger Land

Größe des Gebietes 85 ha  
nach Flurbereinigungsbeschluss  
vom 02.11.2020

**Amt für regionale Landes-  
entwicklung Leine-Weser  
Geschäftsstelle Sulingen**

## Zeichenerklärung

-  Flurbereinigungsgebietsgrenze
-  Landesgrenze
-  Kreisgrenze
-  Gemeindegrenze
-  Gemarkungsgrenze

Quelle: Auszug aus den Geobasisdaten der  
Niedersächsischen Vermessungs- und Katasterverwaltung

© 2020



Plotdatum: 04.11.2020

[www.lgln.niedersachsen.de](http://www.lgln.niedersachsen.de)