

Gebietskarte

Maßstab 1: 25000

Kirchdorf

Landkreis Diepholz




2 11 2697

Träger des Vorhabens:

Größe des Gebietes 1582 ha nach Flurbereinigungsbeschluss

**Amt für regionale Landesentwicklung Leine-Weser
Geschäftsstelle Sulingen**

Zeichenerklärung

-  Flurbereinigungsgebietsgrenze
-  Landesgrenze
-  Kreisgrenze
-  Gemeindegrenze
-  Gemarkungsgrenze

Quelle: Auszug aus den Geobasisdaten der Niedersächsischen Vermessungs- und Katasterverwaltung

© 2018  Landesamt für Geoinformation und Landesvermessung Niedersachsen
www.lgln.niedersachsen.de

Plotdatum: 03.09.2018