






# DümmmerForum *Extra*

Dümmersanierung -  
Rückblick Leistungsbilanz  
Landwirtschaft

## Landwirtschaft

Beispiel:  
Planfeststellung  
Dümmersanierung  
Umleitung des  
Bornbaches

### Legende

-  Bornbachumleitung
  -  E + E Vorhaben
  -  Vorhandene Gewässer
- Kartengrundlage:


TK 25- Rasterdaten der Landesvermessung  
+ Geobasisinformation Niedersachsen (LGN)

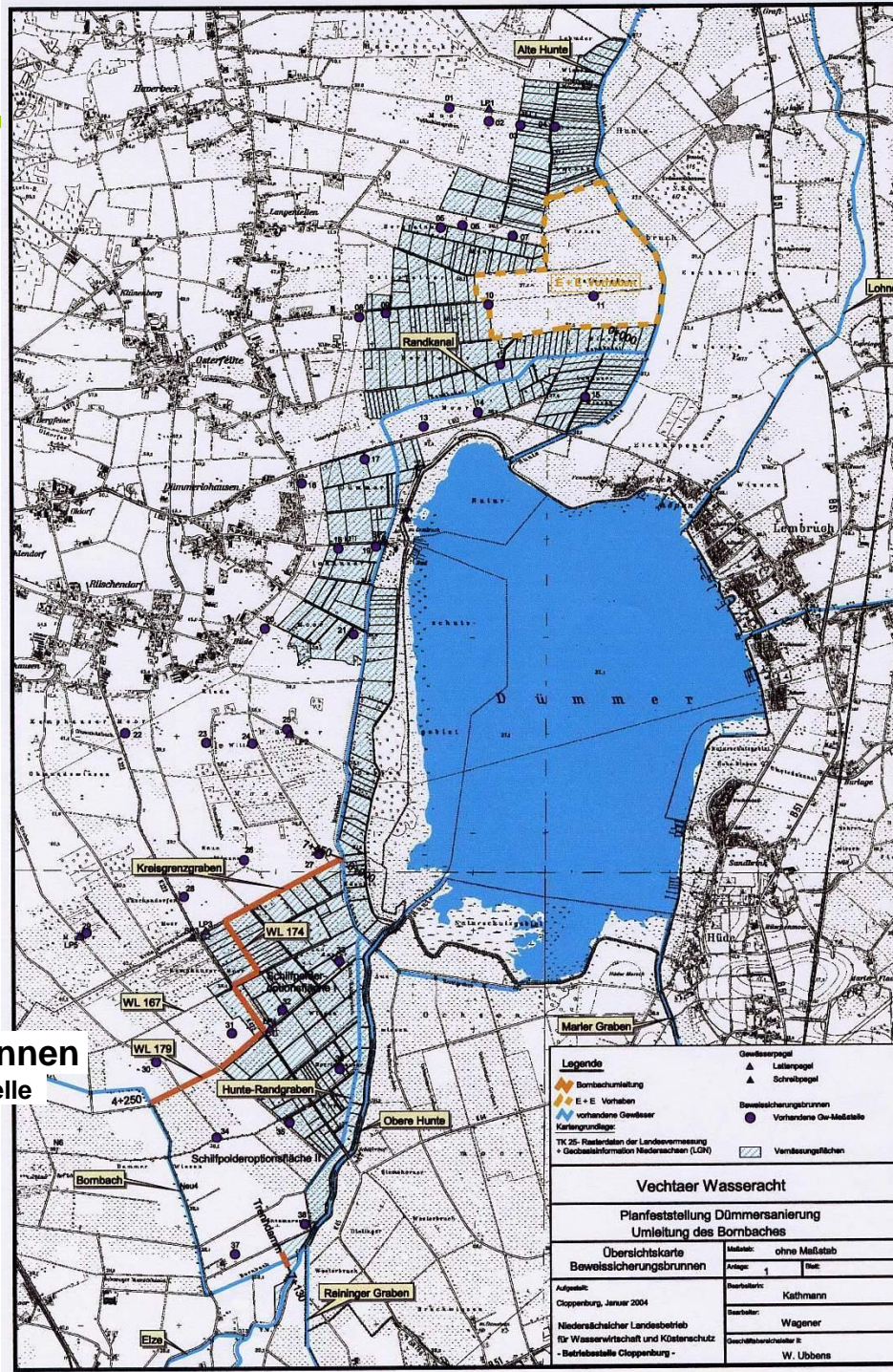
### Gewässerpegel

-  Lattenpegel
-  Schreibpegel

### Beweissicherungsbrunnen

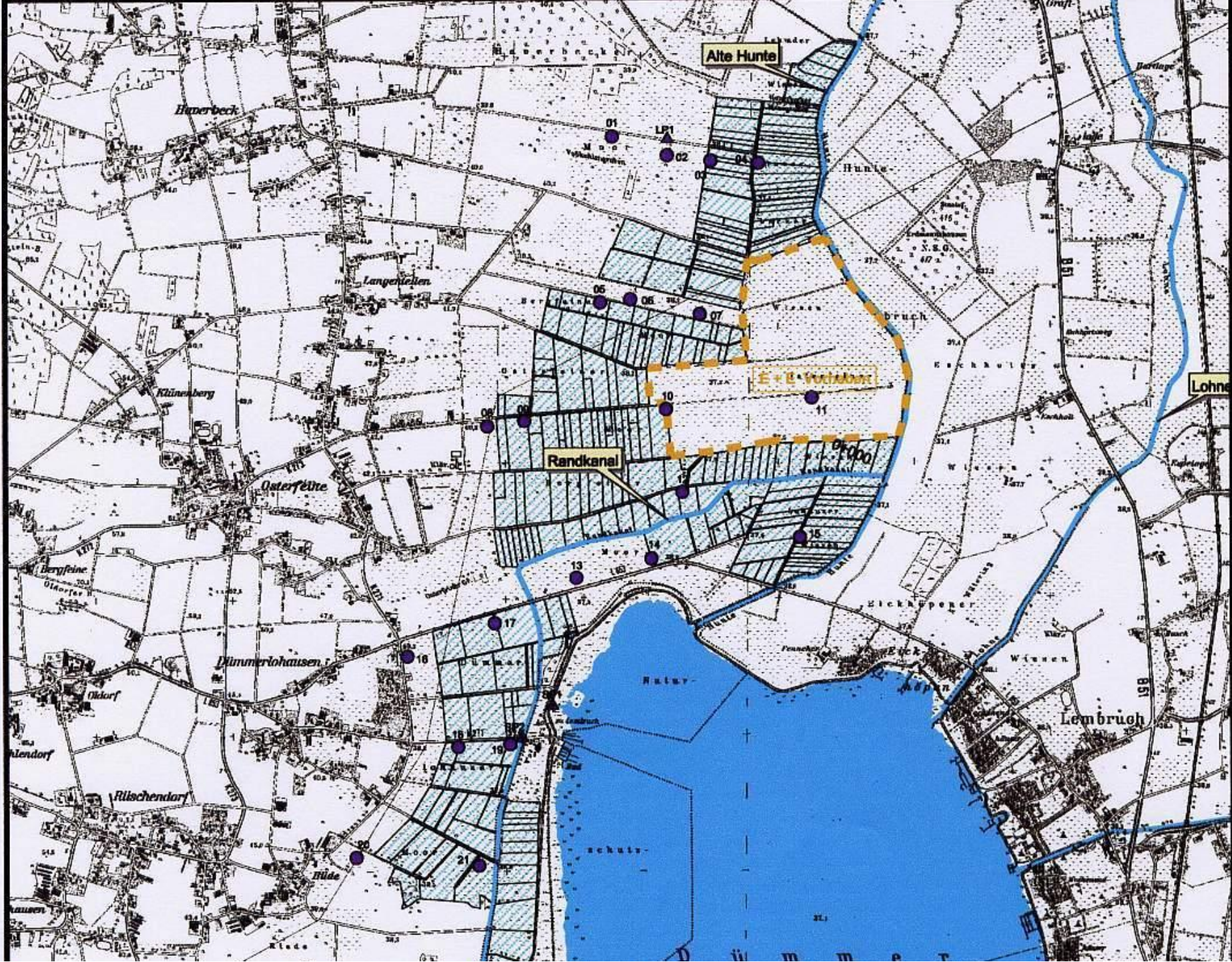
-  Vorhandene GW-Messstelle

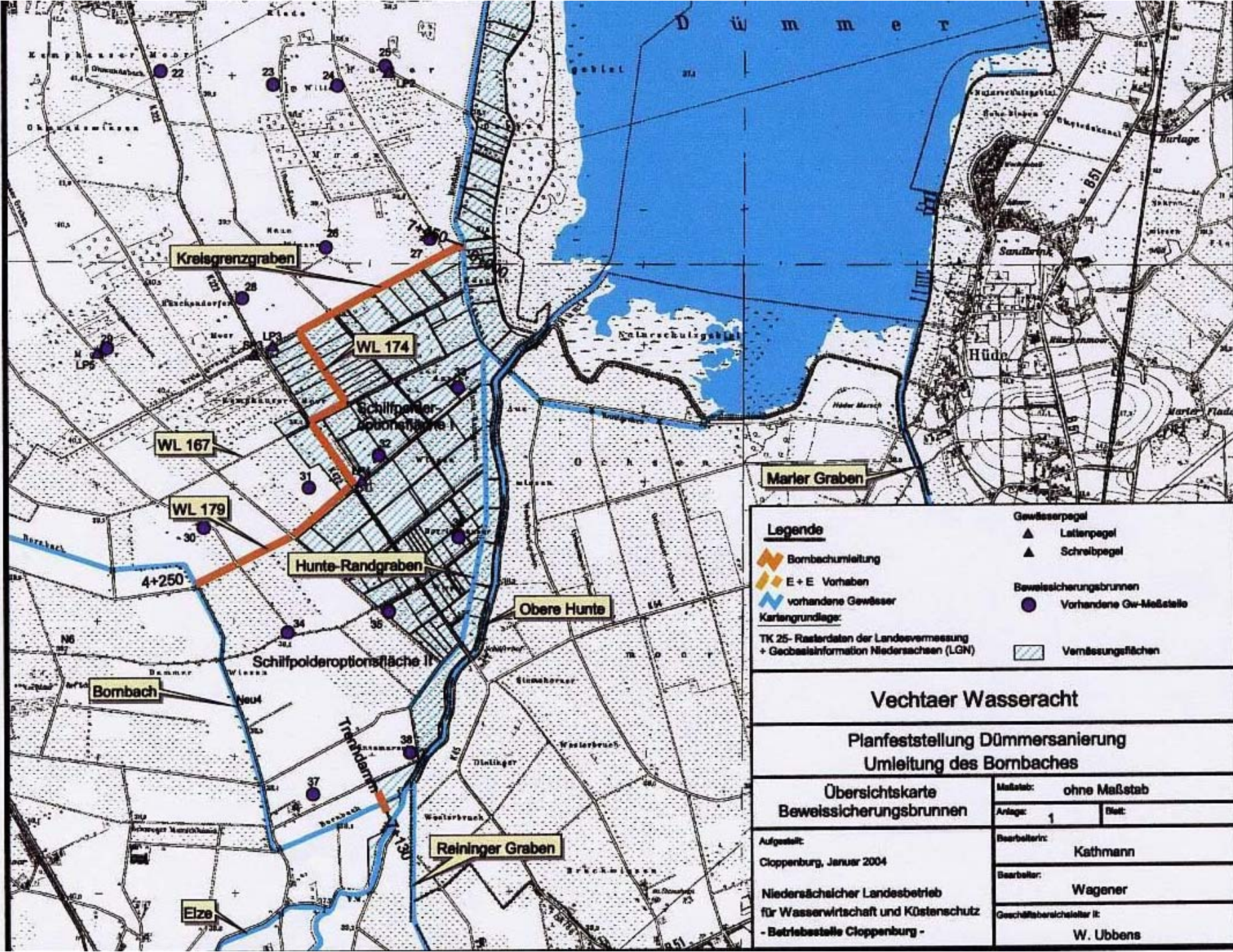
-  Vernässungsflächen



<b>Legende</b>	<b>Gewässerpegel</b>
 Bornbachumleitung	 Lattenpegel
 E + E Vorhaben	 Schreibpegel
 Vorhandene Gewässer	 Beweissicherungsbrunnen
 Kartengrundlage	 Vorhandene GW-Messstelle
TK 25- Rasterdaten der Landesvermessung + Geobasisinformation Niedersachsen (LGN)	 Vernässungsflächen

<b>Vechter Wasserrecht</b>	
<b>Planfeststellung Dümmersanierung Umleitung des Bornbaches</b>	
<b>Übersichtskarte</b>	Maßstab: ohne Maßstab
<b>Beweissicherungsbrunnen</b>	Anlage: 1 Blatt
Aufgabe: Clippenburg, Januar 2004	Bearbeiter: Kathmann
Niedersächsischer Landesbetrieb für Wasserwirtschaft und Küstenschutz - Betriebsstelle Clippenburg -	Darsteller: Wagner Geodätisch-technischer II W. Ubbens





**Legende**

- Bombachumleitung
- E + E Vorhaben
- vorhandene Gewässer
- Kartgrundlage:**
- TK 25-Rasterdaten der Landesvermessung
- + Geobasisinformation Niedersachsen (LGN)

**Gewässerpegel**

- Latenpegel
- Schreibpegel

**Beweissicherungsbrunnen**

- Vorhandene Gw-Meßstelle

Vermessungsflächen

**Vechter Wasserrecht**

**Planfeststellung Dümmeranierung  
Umleitung des Bombaches**

**Übersichtskarte  
Beweissicherungsbrunnen**

Maßstab: ohne Maßstab

Anlage: 1 Blatt:

Aufgestellt:  
Cloppenburg, Januar 2004

Niedersächsischer Landesbetrieb  
für Wasserwirtschaft und Küstenschutz  
- Betriebsstelle Cloppenburg -

Bearbeiterin:  
Kathmann

Bearbeiter:  
Wagner

Geschäftsbereichsleiter II:  
W. Ubbens