Profil 10+107

M = 1:100
NHN 6,00

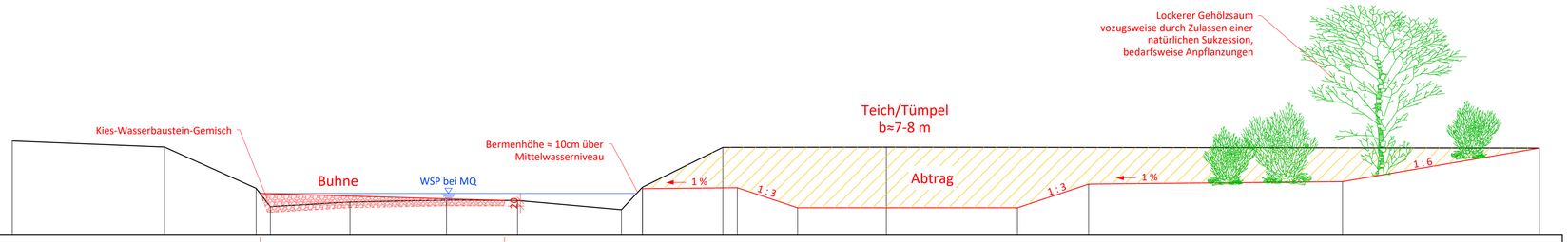

Planung											22,34	7,65	25,70	7,68	27,84	6,97	35,63	6,97	38,15	7,81	47,15	7,90	54,13	9,09
Bestand	0,00	9,34	5,40	9,13	8,64	7,66	9,15	7,01	11,97	7,18	15,39	7,24	17,91	7,23	21,59	6,91	22,34	7,70	25,19	9,12	30,98	9,12	54,13	9,09

Geltungsbereich Bebauungsplan Nr. 21
Sondergebiet für Windenergieanlagen
Innerhalb des Geltungsbereiches sind keine Anpflanzungen vorgesehen

Profil 12+474

M = 1:100
NHN 7,00

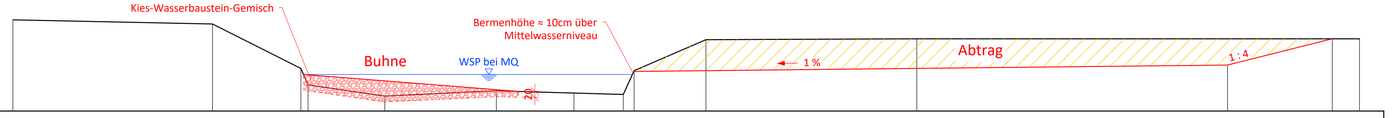

Planung															20,94	8,35					40,94	8,55	44,47	9,43	
Bestand	0,00	10,07	6,73	9,93	9,71	8,43	9,95	7,88	12,53	7,50	16,29	7,68	18,91	7,60	20,58	7,56	20,94	8,35	23,36	9,40	30,47	9,43	45,39	9,43

Profil 13+557

M = 1:100
NHN 7,00

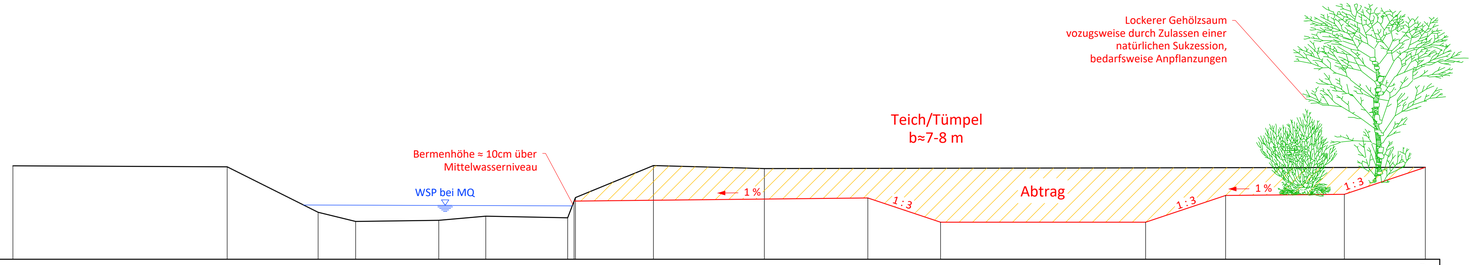

Planung													18,91	8,96			28,81	9,07	31,27	8,25	38,18	8,25	40,88	9,15	44,88	9,19	47,61	10,10
Bestand	0,00	10,15	7,22	10,12	10,29	8,58	11,55	8,28	14,35	8,31	15,94	8,45	18,70	8,40	18,90	9,08	21,59	10,16	25,33	10,06							47,61	10,10

Index	Beschreibung	Datum	bearb. / gez.
a	Erstausgabe	19.01.2021	Bu / Sk

Mittelweserverband

Umsetzung von auenbildenden und strukturverbessernden Maßnahmen an der Eiter im Zusammenhang mit der Flurbereinigung Schwarmer Bruch

Genehmigungsplanung
Regelprofile Eiter

aufgestellt:

Mittelweserverband

Ingenieurgesellschaft
Heidt + Peters mbH

Sprengerstraße 38 c
29223 Celle
Fon (0 51 41) 93 88-0
Fax (0 51 41) 93 88-88
info@heidt-peters.de

Celle, 19. Januar 2021

Heidt + Peters
Die Ingenieure

Maßstab: 1 : 100

bearbeitet: F. Buhr

gezeichnet: S. Stark

Anlage 5

Registrier-Nr.:
20091-40-RZ02-a

UTM | GK3 | GK4 | lokal

Grundplan:

P:\2020\20091\07_AutoCAD\40-RZ02-a_Regelprofile.dwg