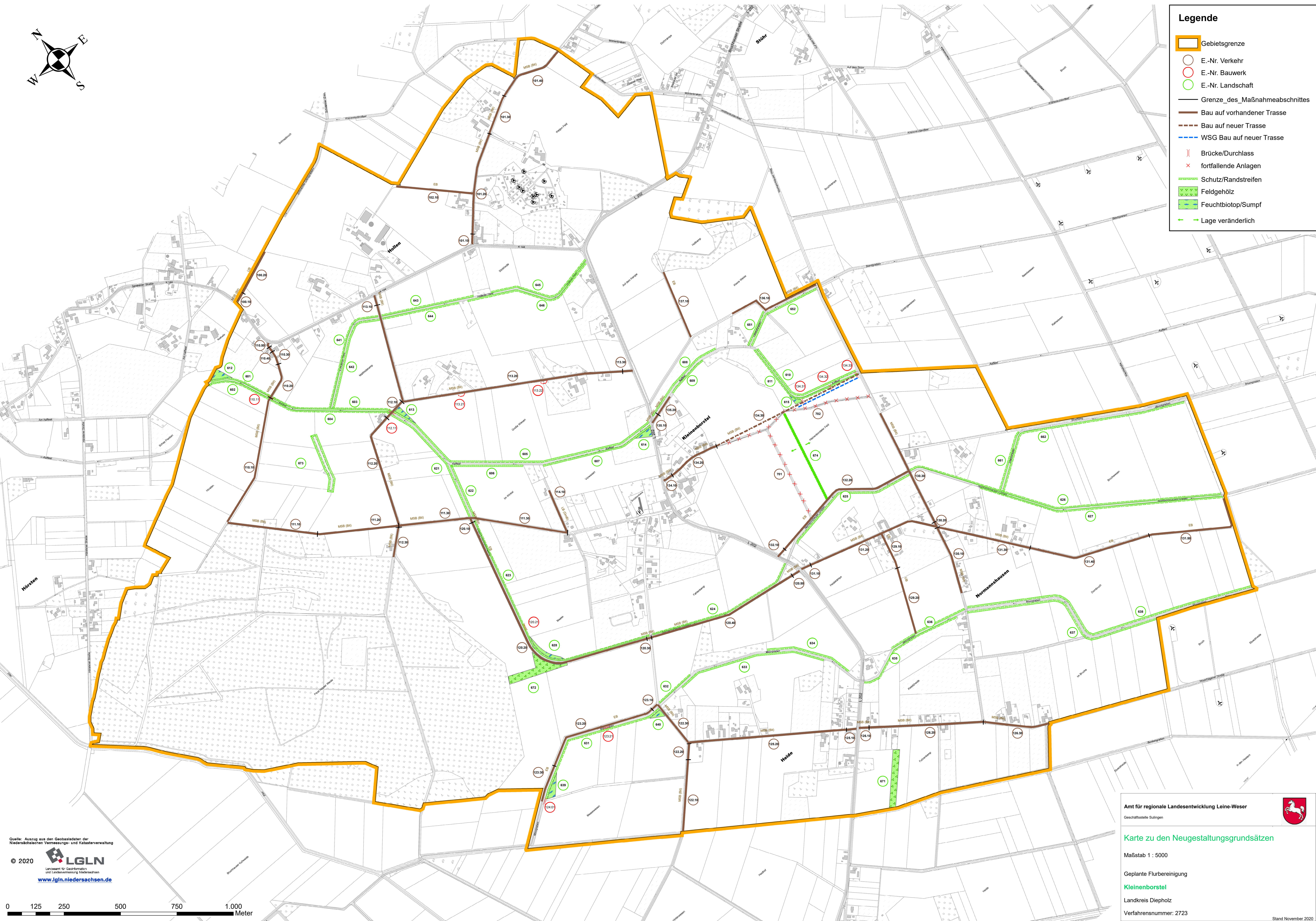


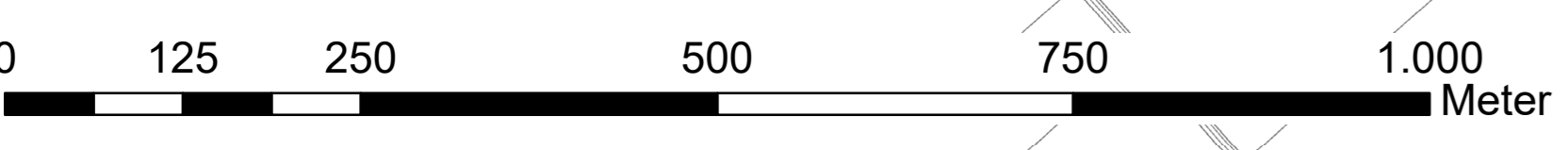
**Legende**

- Gebietsgrenze
- E.-Nr. Verkehr
- E.-Nr. Bauwerk
- E.-Nr. Landschaft
- Grenze\_des\_Maßnahmeabschnittes
- Bau auf vorhandener Trasse
- Bau auf neuer Trasse
- WSG Bau auf neuer Trasse
- Brücke/Durchlass
- fortfallende Anlagen
- Schutz/Randstreifen
- Feldgehölz
- Feuchtbiotop/Sumpf
- Lage veränderlich




Quelle: Auszug aus den Geobalddaten der  
Niedersächsischen Vermessungs- und Katasterverwaltung

© 2020 **LGLN**  
Landesamt für Geoinformation  
und Landvermessung Niedersachsen  
[www.lgln.niedersachsen.de](http://www.lgln.niedersachsen.de)



**Amt für regionale Landesentwicklung Leine-Weser**  
Geschäftsstelle Sulingen



**Karte zu den Neugestaltungsgrundsätzen**

Maßstab 1 : 5000

Geplante Flurbereinigung

**Kleinenborstel**

Landkreis Diepholz

Verfahrensnummer: 2723

Stand November 2020