

# Gebietskarte

Maßstab 1: 30000

## Lichtenmoor

Landkreis Nienburg

2 11 2641







Träger des Vorhabens:

## Lichtenmoor

Größe des Gebietes 2640 ha  
nach Flurbereinigungsbeschluss  
und Anordnungsnummer : 3

**Amt für regionale Landesentwicklung Leine-Weser  
Geschäftsstelle Sulingen**

### Zeichenerklärung

-  Flurbereinigungsgebietsgrenze
-  Flurbereinigungsgebietsgrenze neu
-  Landesgrenze
-  Kreisgrenze
-  Gemeindegrenze
-  Gemarkungsgrenze

Quelle: Auszug aus den Geobasisdaten der  
Niedersächsischen Vermessungs- und Katasterverwaltung

© 2022  **LGLN**  
Landesamt für Geoinformation  
und Landesvermessung Niedersachsen  
[www.lgln.niedersachsen.de](http://www.lgln.niedersachsen.de)

Plotdatum: 08.02.2022