

Gebietskarte

Maßstab 1: 30000

Ströhen-Nord

Landkreis Diepholz

2 11 2464





Träger des Vorhabens:

Teilnehmergemeinschaft Ströhen-Nord

Größe des Gebietes 1861 ha
nach Flurbereinigungsbeschluss
und Anordnungsnummer 6

Amt für regionale Landesentwicklung Leine-Weser Geschäftsstelle Sulingen

Zeichenerklärung

-  Flurbereinigungsgebietsgrenze
-  Landesgrenze
-  Kreisgrenze
-  Gemeindegrenze
-  Gemarkungsgrenze

-  **Zuziehung**

Quelle: Auszug aus den Geobasisdaten der Niedersächsischen Vermessungs- und Katasterverwaltung

© 2020  **LGLN**
Landesamt für Geoinformation und Landesvermessung Niedersachsen
www.lgln.niedersachsen.de

Plotdatum: 21.01.2020