

Gebietskarte

Maßstab 1: 25000

Vereinfachte Flurbereinigung

Hustedt

Landkreis Diepholz

2 11 2702

1. Planänderung
- betroffener Bereich -

Träger des Vorhabens:






Teilnehmergemeinschaft
der Flurbereinigung

Hustedt

Größe des Gebietes 759 ha
nach Flurbereinigungsbeschluss
und Anordnungsnummer : 3

**Amt für regionale Landesentwicklung Leine-Weser
Geschäftsstelle Sulingen**

Zeichenerklärung

-  Flurbereinigungsgebietsgrenze
-  Landesgrenze
-  Kreisgrenze
-  Gemeindegrenze
-  Gemarkungsgrenze

Plan über die gemeinschaftlichen und öffentlichen Anlagen 1. Änderung

Quelle: Auszug aus den Geobasisdaten der
Niedersächsischen Vermessungs- und Katasterverwaltung

© 2020  **LGLN**
Landesamt für Geoinformation
und Landesvermessung Niedersachsen
www.lgln.niedersachsen.de