



Plan über die gemeinschaftlichen und öffentlichen Anlagen

Vereinfachte Flurbereinigung

Hustedt

Landkreis Diepholz
Verf.-Nr. 2702

1. Planänderung

Verzeichnis der Anlagen und Festsetzungen

<u>Inhalt</u>	Seite
1. Allgemeine Festsetzungen	2
2. Abkürzungsverzeichnis / Darstellung der Abmessungen	3
3. Gestaltungsschemata	10

Verzeichnis der Anlagen und Festsetzungen (VdAF)

1. Verkehrsanlagen einschl. Bauwerke	13
2. Gewässer.....	entfällt
3. Landschaftsgestaltende Anlagen	17
4. Bodenverbessernde Anlagen	entfällt



1. Allgemeine Festsetzungen

Das Verzeichnis enthält nur die planfestzustellenden Anlagen einschließlich der sie betreffenden Festsetzungen. Es besteht aus diesen allgemeinen Festsetzungen und den in Tabellenform zusammengestellten und auf die einzelnen Anlagen bezogenen besonderen Festsetzungen.

Öffentliche und gemeinschaftliche Anlagen, die unverändert erhalten bleiben, sind in diesem Verzeichnis nicht enthalten; sie werden nur soweit kartenmäßig nachgewiesen, wie es für das Verständnis des Planes nach § 41 erforderlich ist.

Fremdplanungen, die nicht an der flurbereinigungsrechtlichen Planfeststellung teilnehmen, sind in diesem Verzeichnis gesondert gekennzeichnet (E.Nr. im VdAF unterstrichen) und auch entsprechend kartenmäßig (E.Nr. mit grauem Rechteckrahmen) nachgewiesen.

Hinsichtlich Lage und Linienführung der Anlagen gelten die Darstellungen in der Karte.

Hinsichtlich der Daten zu Bestand und Ausbau der Anlagen gelten die Angaben in diesem Verzeichnis.

Neu angelegte und veränderte Zufahrten und Zugänge zu Bundes-, Landes-, Kreis- und Gemeindestraßen sind nur in der Karte dargestellt, sonstige bestehende Zufahrten und Zugänge sind nur dann in der Karte dargestellt, wenn ihre Lage bekannt ist.

Soweit die Lage zum Zeitpunkt der Planung noch nicht eindeutig festgelegt werden kann, wird im Erläuterungsbericht auf betroffene Straßenbereiche gesondert eingegangen und die Anlegung neuer Zufahrten und Zugänge dem Grunde und Umfang nach beschrieben und festgelegt. Die endgültige Lage wird vor Baubeginn mit der Straßenbauverwaltung abgestimmt.

Vorhandene Bauwerke sind nur in der Karte dargestellt. Geplante Bauwerke sind in der Karte als gemeinschaftliche oder öffentliche Anlage dargestellt.

Im Verzeichnis sind die dazugehörigen Abmessungen angegeben.

Die in Gewässern II. und III. Ordnung geplante Durchlassbauwerke für Straßen- und Wege sind im Verzeichnis bei den Verkehrsanlagen aufgeführt.

Bei Festsetzungen im Gewässerbau, die einer detaillierten Darstellung in Form von Längs- und Querprofilen bedürfen, wird im Verzeichnis auf etwaige Einzelentwürfe hingewiesen

Die Festlegung eines zukünftigen Unterhaltungspflichtigen und zukünftigen Eigentümers ist nicht Bestandteil der Planfeststellung und wird spätestens vor Beginn der Herstellung der jeweiligen Anlage geregelt.



2. Abkürzungsverzeichnis/ Darstellungen der Abmessungen

2.1 Entwurfsnummer

(Spalte 1 VdAF)

Die Entwurfsnummer (E.Nr.) dient in der Karte zum Plan nach § 41 FlurbG zur eindeutigen Identifizierung einer Anlage, die durch die Teilnehmergeinschaft oder einem anderen Maßnahmenträger im Flurbereinigungsverfahrensbereich hergestellt werden soll.

Die E.Nr. dient gleichzeitig als Ordnungsmerkmal für die weiteren Unterlagen zum Plan nach § 41 FlurbG; insbesondere (VdAF Verzeichnis der Anlagen und Festsetzungen), dem VdAE (Verzeichnis der Ausgleichs- und Ersatzmaßnahmen), sowie der Kostenberechnung.

a) Die **E.Nrn.** werden in folgende Bereiche getrennt dargestellt:

1 – 299	Verkehrsanlagen (davon sollen 1 – 99 für öffentliche Anlagen reserviert sein)
300 – 499	Gewässer
500 – 699	Landschaftsgestaltende Anlagen
700 – 799	Bodenverbessernde Maßnahmen
800 – 899	Dorferneuerung, soweit nicht 1 – 699
900 – 999	Sonstige Anlagen
<u>600 - 649</u>	<u>nicht</u> Planfeststellungsbezogene Maßnahmen Dritter

b) Es werden

- **Bauwerke** gesondert mit E.Nrn. erfasst
- nur planfeststellungsrelevante Anlagen in der Karte mit einer E.Nr. versehen
- vorhandene Anlagen nur ausnahmsweise für den Fall mit einer E.Nr. versehen, dass z.B. in einer Variantendiskussion Bezug zu einem vorhandenen Weg hergestellt werden muss.

c) Sollen z.B. verschiedene Baumaßnahmen an einem Weg durchgeführt werden, wird diese Maßnahme in einzelne **Bauabschnitte** gegliedert. Jeder Bauabschnitt erhält eine gesonderte E.Nr. (z.B. 100.10, 100.20, 100.30, 100.40 usw.)

d) **Bauwerke** erhalten in diesen Bauabschnitten gesonderte E.Nrn.; d.h. die zweite Stelle nach dem Komma beziffert das Bauwerk. (z.B. im Bauabschnitt 100.10 gibt es die Bauwerke 100.11, 100.12, und 100.13.)

e) Hat das Bauwerk keinen Bezug zu einer direkten Maßnahme, erhält es die E.Nr. einer in der Nähe liegenden Maßnahme bzw. die E.Nr. einer im Bestand nachrichtlich dargestellten Anlage mit der entsprechenden Unternummer in der zweiten Stelle nach dem Komma.

2.2 Verkehrsanlagen

2.2.1 Schienenbahnen

(Spalte 2 VdAF)

DB	Deutsche Bahn
NE	Nicht bahneigene Eisenbahn (Privatbahnen)



2.2.2 Übergeordnete Straßen

(Spalte 2 VdAF)

A 250	Bundesautobahn mit Nr.
B 75	Bundesstraße mit Nr.
L 200	Landesstraße mit Nr.
K 226	Kreisstraße mit Nr.

2.2.3 Ländliche Straßen

(Spalte 2 VdAF)

G	Gemeindestraße
---	----------------

2.2.4 Ländliche Wege

(Spalte 2 VdAF)

V	Verbindungsweg
---	----------------

Feldwege:

WW	Wirtschaftsweg
WW/Wald	Weg, der auch der Erschließung und der Bewirtschaftung von Waldflächen dient, erhält den Zusatz = /Wald
GW	Grünweg

Waldwege:

FW	Fahrweg
RW	Rückeweg

2.2.5 Sonstige Wege

(Spalte 2 VdAF)

Ra	Radweg
Fu	Fußweg
Re	Reitweg
Wa	Wanderweg

2.2.6 Befestigungsart

(Spalte 6 VdAF)

Gemäß Richtlinien für den ländlichen Wegebau (RLW 1999),
Heft 137/1999)

SB	Schwere Befestigung (Standardbauweisen nach RLW, Bild 8.2, Spalten 1 – 3)
MSB	Mittelschwere Befestigung (Standardbauweisen nach RLW, Bild 8.2, Spalten 4 – 6)
LB	Leichte Befestigung (Standardbauweisen nach RLW, Bild 8.2, Spalten 7 – 9, Zeile 2)
EB	Einfachbefestigung (Standardbauweisen nach RLW, Bild 8.2, Spalten 7 – 9, Zeile 1)
UB	unbefestigt = Erdbau (Tz.: 9.1 RLW)



2.2.7 Bauweise

(Spalte 6 VdAF)

(B)	Betondecke
(Bit)	Bituminöse Decke
(DmB)	Decke mit Bindemittel (z.B. Tränkdecken)
(DoB)	Decke ohne Bindemittel
(HGD)	Hydraulisch gebundene Decken
(HGTD)	Hydraulisch gebundene Tragdeckschichten
(OD)	ohne Deckschicht, ohne Bindemittel
(PB)	Pflasterdecke in Betonstein
(PK)	Pflasterdecke in Klinker
(PN)	Pflasterdecke in Naturstein
(SpB)	Spurbahn in Beton
(SpPB)	Spurbahn in Betonsteinpflaster
(PBR)	Pflasterdecke in Rasenverbundsteinen
(PB+PBR+PB)	Pflasterdecke (Spuren in PB, Mittelstreifen in PBR)
(SpBR)	Spurbahn in Rasenverbundsteinen
(SpBit)	Spurbahn bituminös

2.3 Gewässer

(Spalte 2 VdAF)

I.0	Gewässer I. Ordnung
II.0	Gewässer II. Ordnung
III.0	Gewässer III. Ordnung
-	Gräben, die nicht Gewässer II. oder III. Ordnung sind

2.4 Art des Bauwerkes in Straßen, Wegen und Gewässern (Spalte 2 VdAF)

BB	Betonbrücke
Drs	Dränsammler
GD	Gewölbedurchlass
HB	Holzbrücke
MD	Maulprofil-Durchlass
PD	Plattendurchlass
R	Rückstauklappe
RaD	Rahmendurchlass
RD	Rohrdurchlass
RHB	Rückhaltebecken
RK	Regenwasserkanal
RL	Rohrleitung
Sa	Sohlabsturz
Sf	Sandfang
Ssch	Sohlschalen
StB	Stahlbrücke
Sü	Sohlübergang



2.5 Art der landschaftsgestaltenden Anlage (Spalte 2 VdAF)

Am	Ausgleichsmaßnahme
Em	Ersatzmaßnahme
Gm	Gestaltungsmaßnahme

2.6 Art der bodenverbessernden Anlage (Spalte 6 VdAF)

Dr	Dränung
Tk	Tiefkultur
Fk	Flachkultur

2.7 Maße und Zeichen (Spalten 3 und 5 VdAF)

2.7.1 Straßen und Wege

RQ	Regelquerschnitt
K	Kronenbreite
F	Fahrbahnbreite
WS	Wegeseitengraben

2.7.2 Gewässer einschl. Bauwerke

RP	Regelprofil
NP	naturnahes Profil
N	Böschungsneigung (1 : n)
S	Sohlbreite (m)
BK	Brückenklasse
I	Inhalt (Speichervolumen) m ³
DN	Nennweite (mm)
B	Lichte Weite (m)
H	Lichte Höhe (m)

2.7.3 Maße

m	Meter
m ²	Quadratmeter
m ³	Kubikmeter
ha	Hektar
St	Stück



2.7.4 Sonstige Angaben

E.Nr.	Entwurfsnummer
Plafe	Planfeststellung
Plagen	Plangenehmigung
F-Plan	Flächennutzungsplan
B-Plan	Bebauungsplan
tlw.	Teilweise
ur	unregelmäßig
sh.	siehe dort
uv	unverändert
Bw.-Nr.	Bauwerksnummer in Planfeststellungen anderer Träger
DE	Dorferneuerungsplan
A	Aussiedlung

2.8 Für die Abmessungen der Anlagen gelten folgende Darstellungen

2.8.1 Straßen, Wege

Regelquerschnitt (Spalte 6 VdAF)

Kronenbreite (m) / Fahrbahnbefestigungsbreite (m) Wegeseitengraben (Anzahl)

RQ K / F / WS

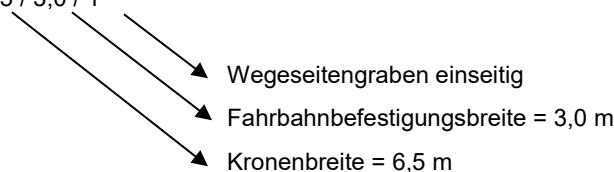
Dabei bedeutet:

WS = 0 kein Wegeseitengraben

WS = 1 Wegeseitengraben einseitig

WS = 2 Wegeseitengräben beidseitig

Beispiel: RQ 6,5 / 3,0 / 1



2.8.2 Gewässer

Die vorhandenen Abmessungen (Spalte 6 VdAF) der Gewässer ergeben sich aus folgender Schreibweise:

a. Regelprofil (Spalte 6 VdAF)

Böschungsneigung (1 : n) Sohlbreite (m) Ausbautiefe (0 oder Dr)

Dabei bedeutet:

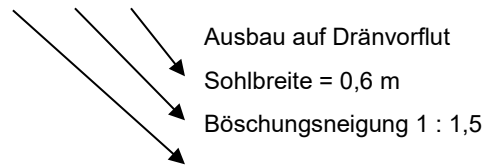
Dr = Dräntiefe

0 = keine Dräntiefe

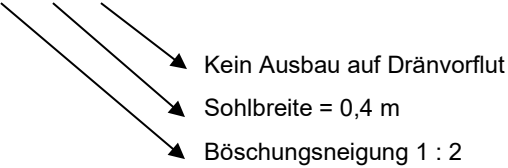
RP n / s / Dr



Beispiel A: RP 1,5 / 0,6 / Dr



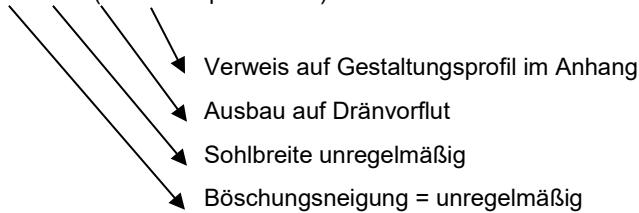
Beispiel B: RP 2 / 0,4 / 0



Beim Regelprofil gilt die Beschreibung für beide Gewässerböschungen

b. Naturnahes Profil (NP)

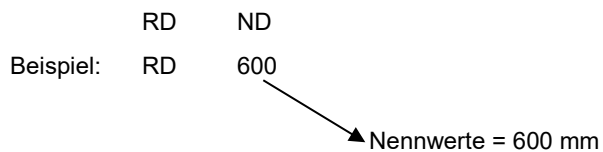
Beispiel A: NP ur / ur / Dr (Gewässerprofil Nr. ...)



2.8.3 Bauwerke

a. Rohrdurchlässe

Die Abmessungen ergeben sich aus dem Zusatz der Nennwerte (DN) in mm, so dass die allgemeine Beschreibung lautet:

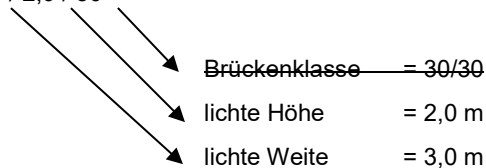


b. Rahmendurchlass

Die Abmessungen der Rahmendurchlässe ergeben sich aus den Zusätzen b/h/BK, so dass die allgemeine Beschreibung lautet:

RaD b/h/BK

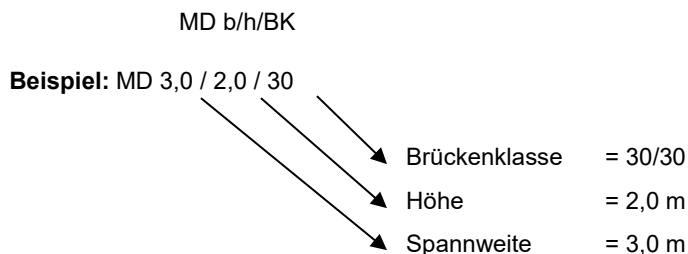
Beispiel: RaD 3,0 / 2,0 / 30





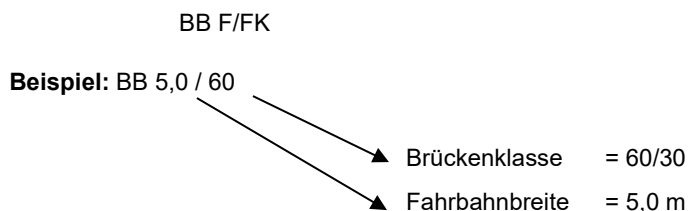
c. Maulprofildurchlässe

Die Abmessungen der Maulprofildurchlässe ergeben sich aus den Zusätzen b/h/BK, so dass die allgemeine Beschreibung lautet:



d. Brücken

Brücken erhalten neben der Art der Ausführung die Zusätze F/BK, so dass die allgemeine Beschreibung lautet:



e. Sohlabstürze, Sohlübergänge

Die Absturzhöhe bzw. Übergangshöhe ist in m angegeben: z.B.: Sa 0,80 bzw. Sü 0,80

2.8.4 Anpflanzungen

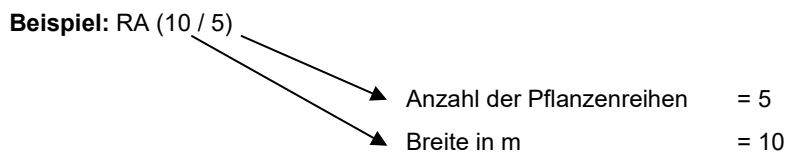
Regelanpflanzung

RA (B / R)

(Spalte 6 VdAF)

B = Breite in m

R = Anzahl der Pflanzenreihe





3. Gestaltungsschemata

3.1 Gestaltungsschema Gs3 – Gehölzstreifen - 3-reihig

E. Nr.: 504.20

Pflanzabstand in der Reihe: 1,5 m
Reihenabstand: 1,0 m
Pflanzbedarf für 100 m: 200 St
Pflanzabstand von der LF: 3,0 m
Breite insgesamt: 8,0 m (zuzügl. 2,0 m Wegeseitenraum, Pflanzabstand zur Fahrbahn 5,0 m)

Grenzmarkierung zur LN: Eichenspaltpfähle

Holzart	Qualität	Höhe [cm]	Anteil [%]	St je 100 m
Hasel	Str.	ca. 100	10	20
Weißdorn	Str.	ca. 100	20	40
Schlehe	Str.	ca. 100	10	20
Faulbaum	Str.	ca. 100	20	40
Hundsrose	Str.	ca. 100	20	40
Eberesche	Hei	ca. 100	20	40
				200



3.2 Gestaltungsschema Gs5 – Gehölzstreifen - 5-reihig

E. Nrn.: 500, 501, 502, 503, 505

Pflanzabstand in der Reihe: 1,5 m
Reihenabstand: 1,0 m
Pflanzbedarf für 100 m: 333 St
Pflanzabstand von der LF: 3,0 m
Breite insgesamt: 10,0 m (E.Nr. 505 zuzügl. 2,0 m Wegeseitenraum, Pflanzabstand zur Fahrbahn 5,0 m)

Grenzmarkierung zur LN: Eichenspaltpfähle

Holzart	Qualität	Höhe [cm]	Anteil rd. [%]	St je 100 m
Sandbirke	Hei.	ca. 100	10	30
Hasel	Str.	ca. 100	10	30
Weißdorn	Str.	ca. 100	20	70
Besenginster	Str.	ca. 100	5	18
Schlehe	Str.	ca. 100	10	30
Faulbaum	Str.	ca. 100	10	30
Hundsrose	Str.	ca. 100	15	50
Eberesche	Hei	ca. 100	20	70
				333



3.3 Gestaltungsschema **Br** – Baumreihe

E.Nrn.: 507, 508, 609, 610

Pflanzabstand:	ca. 12 bis 15 m
Breite:	4,5 m (einschl. 2,0 m Wegeseitenraum)
Abstand zur Fahrbahn:	2,5 m
Abstand zur LN:	2,0 m
Grenzmarkierung zur LN:	Eichenspaltpfähle
Befestigung:	Dreibock

Holzart	Qualität	Höhe [cm]	Anteil rd. [%]	St je 100 m
Z. B. Stieleiche, Sandbirke, Obstgehölze	Hochstamm, 12 – 14 cm			

Verzeichnis der Anlagen und Festsetzungen

Vereinf. Flurbereinigung Hustedt, Verf-Nr. 2702

1 Straßen und Wege einschl. Bauwerke

Stand: Okt. 2022

E.Nr.	Art	Bestand Länge (m) Fläche (m ²)	Beschreibung	Ausbau Länge (m) Fläche (m ²)	Besondere Festsetzungen	Eingriff ?	EM AM (E-Nr.)	Ergänzende Hinweise Träger d. Vorh.	Bemerkungen
1	2	3	4	5	6	7	8	9	10
102	WW	1170 m	Forstweg						
102.10		80 m	RQ 7,1-7,5/2,7/0 Bit	80 m	RQ uv/3,0/uv MSB (Bit)	ja		TG	<i>sh. unwesentl. Änd. v. 07.04.21</i>
102.20		1090 m	RQ 7,1-7,5/2,7/0-2 Bit	1090 m	RQ uv/3,0/uv LB (DoB)	Ja		TG	<i>sh. unwesentl. Änd. v. 07.04.21</i>
103	WW	465 m							
103.10		395 m	RQ 7,4/2,6/0 Bit	395 m	RQ uv/3,0/uv MSB (Bit)	ja		TG	
103.20		70 m	RQ 7,0/3,1/0 PB	70 m	RQ uv/3,0/uv MSB (Bit)	ja		TG	
104	WW	525 m							
104.10		75 m	RQ 7,0/-/0 UB	75 m	RQ 7,0/3,0/0 MSB (Bit)	ja		TG	
104.20		450 m	RQ 7,1/2,8/0 PB	450 m	RQ uv/3,0/uv MSB (Bit)	ja		TG	
107	WW	785 m	Auf der Heide						
107.10		460 m	RQ 7,1/2,8/0 PB	460 m	RQ uv/3,0/uv MSB (Bit)	ja		TG	
107.20		280 m	RQ 8,5/3,0/0-2 PB	280 m	RQ uv/3,0/uv MSB (Bit)	ja		TG	<i>sh. unwesentl. Änd. v. 07.04.21</i>
107.30		45 m	RQ 8,5/3,0/0-2 Bit	45 m	RQ uv/3,0/uv MSB (Bit)	nein		TG	<i>sh. unwesentl. Änd. v. 07.04.21</i>
108	WW	1605 m	Moorheide						
108.10		45 m	RQ 9,0/-/0 UB	45 m	RQ uv/3,0-5,5/uv MSB (Bit)	ja		TG	Aufmündung auf die K 145
108.20		570 m	RQ 9,0/-/0 UB	570 m	RQ uv/3,0/uv MSB (Bit)	ja		TG	
108.30		220 m	RQ 6,0/2,9/0 Bit	220 m	RQ uv/3,0/uv MSB (Bit)	ja		TG	

Verzeichnis der Anlagen und Festsetzungen

Vereinf. Flurbereinigung Hustedt, Verf-Nr. 2702

1 Straßen und Wege einschl. Bauwerke

Stand: Okt. 2022

E.Nr.	Art	Bestand Länge (m) Fläche (m ²)	Beschreibung	Ausbau Länge (m) Fläche (m ²)	Besondere Festsetzungen	Eingriff ?	EM AM (E-Nr.)	Ergänzende Hinweise Träger d. Vorh.	Bemerkungen
1	2	3	4	5	6	7	8	9	10
108.40		770 m	RQ 7,2/3,1/1 PB	770 m	RQ uv/3,0/uv MSB (Bit)	ja		TG	<u>sh. unwesentl. Änd. v. 07.04.21</u>
109	WW	690 m							
109.10		690 m	RQ 7,0/2,8/0 PB	690 m	RQ uv/3,0/uv LB (DoB)	ja		TG	<u>sh. unwesentl. Änd. v. 07.04.21</u>
111	WW	1070 m	Kleine Heide						
111.10		45 m	RQ 6,3/3,1/0 PB	45 m	RQ uv/3,0-5,5/uv MSB (Bit)	ja		TG	Aufmündung auf die K 145
111.20		380 m	RQ 6,3/3,1/0 PB	380 m	RQ uv/3,0/uv MSB (Bit)	ja		TG	
111.30		460 m	RQ 6,0/3,1/0 PB	460 m	RQ uv/3,0/uv MSB (Bit)	ja		TG	<u>sh. unwesentl. Änd. v. 07.04.21</u>
111.40		185 m	RQ 6,0/3,1/0 PB	185 m	RQ uv/3,0/uv MSB (Bit)	ja		TG	<u>sh. unwesentl. Änd. v. 07.04.21</u>
112	WW	540 m	Heidkampsweg						
112		540 m	RQ 6,0/-/0 UB	540 m	RQ uv/1,0-1,0-1,0/uv MSB (SpB)	ja		TG	
114	WW	675 m	Kriegermoor						
114.10		45 m	RQ 8,8/3,2/0 PB	45 m	RQ uv/3,0-5,5/uv MSB (Bit)	ja		TG	Aufmündung auf die K 145
114.20		630 m	RQ 8,8/3,2/0 PB	630 m	RQ uv/3,0/uv MSB (Bit)	ja		TG	<u>sh. unwesentl. Änd. v. 07.04.21</u>
117	V	1400 m	Im Mallen						
117.10		880 m	RQ 7,3/3,1/0 Bit	880 m	RQ uv/3,5/uv MSB (Bit)	ja		TG	
117.20		520 m	RQ 12,3/3,1/0 Bit	520 m	RQ uv/3,5/uv MSB (Bit)	ja		TG	

Verzeichnis der Anlagen und Festsetzungen

Vereinf. Flurbereinigung Hustedt, Verf-Nr. 2702

1 Straßen und Wege einschl. Bauwerke

Stand: Okt. 2022

E.Nr.	Art	Bestand Länge (m) Fläche (m ²)	Beschreibung	Ausbau Länge (m) Fläche (m ²)	Besondere Festsetzungen	Eingriff ?	EM AM (E-Nr.)	Ergänzende Hinweise Träger d. Vorh.	Bemerkungen
1	2	3	4	5	6	7	8	9	10
121	WW	930 m	Mühlenweg						
121.10		275 m	RQ 7,0/3,0/2 PB	250 m	RQ uv/3,0/uv MSB (Bit)	ja		TG	<i>sh. unwesentl. Änd. v. 09.02.22</i>
121.11		10 m	BB 5,5	6,5-11,0 m	RaD 4,5/2,0			TG	siehe Einzelentwurf <i>sh. unwesentl. Änd. v. 09.02.22</i>
121.20		655 m	RQ 7,0/3,0/2 PB	655 m	RQ uv/3,0/uv MSB (Bit)	ja		TG	<i>sh. unwesentl. Änd. v. 09.02.22</i>
122	WW	1015 m							
122.10		295 m	RQ 6,0/2,2/1-2 PB	295 m	RQ uv/3,0/uv EB	ja		TG	<i>sh. unwesentl. Änd. v. 09.02.22</i>
122.20		225 m	RQ 6,4/-/1-2 UB	225 m	RQ uv/3,0/uv EB	ja		TG	<i>sh. unwesentl. Änd. v. 09.02.22</i>
122.30		495 m	RQ 6,2/2,6/1-2 Bit	495 m	RQ uv/3,0/uv EB	ja		TG	<i>sh. unwesentl. Änd. v. 09.02.22</i>
123	WW	885 m							
123.10		645 m	RQ 7,0/2,6/1 PB	645 m	RQ uv/3,0/uv EB	ja		TG	
123.20		240 m	RQ 6,2/-/1 UB	240 m	RQ uv/3,0/uv EB	ja		TG	
125	WW	440 m							
125.10		215 m	RQ 6,8/2,6/1-2 Bit	215 m	RQ uv/3,0/uv MSB (Bit)	ja		TG	
125.20		225 m	RQ 9,0/3,1/1 PB	225 m	RQ uv/3,0/uv MSB (Bit)	ja		TG	
126	WW	920 m	Buschkamp						
126		920 m	RQ 6,7/-/0 UB	920 m	RQ uv/3,0/uv EB	ja		TG	

Verzeichnis der Anlagen und Festsetzungen

Vereinf. Flurbereinigung Hustedt, Verf-Nr. 2702

1 Straßen und Wege einschl. Bauwerke

Stand: Okt. 2022

E.Nr.	Art	Bestand Länge (m) Fläche (m ²)	Beschreibung	Ausbau Länge (m) Fläche (m ²)	Besondere Festsetzungen	Eingriff ?	EM AM (E-Nr.)	Ergänzende Hinweise Träger d. Vorh.	Bemerkungen
1	2	3	4	5	6	7	8	9	10
131	WW	445 m 760 m	Oister Weg						
131.10		35 m 300 m	RQ 6,8/2,8/0 Bit	35 m 300 m	RQ uv/3,0/uv MSB (Bit)	ja		TG	
131.20		440 m 460 m	RQ 6,2/2,7/1 PB	440 m 460 m	RQ uv/3,0/uv MSB (Bit)	ja		TG	
131.21		10 m	BB 5,5	6,5-11,0 m	RaD 4,5/2,0			TG	siehe Einzelentwurf

Verzeichnis der Anlagen und Festsetzungen

Vereinf. Flurbereinigung Hustedt, Verf-Nr. 2702

3 Landschaftsgestaltende Anlagen

Stand: Feb. 2022

E-Nr.	Art	Bestand Länge (m) Fläche (m ²)	Beschreibung	Ausbau Länge (m) Fläche (m ²)	Besondere Festsetzungen	Eingriff ?	EM AM (E. Nr.)	Ergänzende Hinweise Träger d. Vorh.	Bemerkungen
1	2	3	4	5	6	7	8	9	10
500	Am	3.200 m ²	Acker	320 m	Gehölzstreifen, 5-reihig, 10 m breit			TG	Lage veränderlich
501	Am	1.400 m ²	Acker	140 m	Gehölzstreifen, 5-reihig, 10 m breit			TG	Lage veränderlich
502	Am	1.500 m ²	Acker	150 m	Gehölzstreifen, 5-reihig, 10 m breit			TG	Lage veränderlich
503	Am	3.900 m ²	Acker	390 m	Gehölzstreifen, 5-reihig, 10 m breit			TG	Lage veränderlich
504.20	AM	1.040 m ² 260 m ²	Acker Wegeseitenraum	130 m	Gehölzstreifen, 3-reihig, 8 m breit, (Gs3)			TG	Länge veränderlich
507	Am	468 m ² 702 m ²	Acker Wegeseitenraum	260 m	Baumreihe, 4,5 m breit (Br)			TG	Leitungen: Strom (Kriegermoor)
508	Am	750 m ² 600 m ²	Acker Wegeseitenraum	300 m	Baumreihe, 4,5 m breit (Br)			TG	
514	Am	850 m ²	Acker	340 m	Sukzessionsstreifen, 2,5 m breit			TG	
516	Am	3.300 m ²	Acker	3.450 m ²	Biotopgestaltung			TG	
519	Am	2.400 m ²	Acker	2.400 m ²	Biotopgestaltung			TG	

Verzeichnis der Anlagen und Festsetzungen

Vereinf. Flurbereinigung Hustedt, Verf-Nr. 2702

3 Landschaftsgestaltende Anlagen

Stand: Feb. 2022

E-Nr.	Art	Bestand Länge (m) Fläche (m ²)	Beschreibung	Ausbau Länge (m) Fläche (m ²)	Besondere Festsetzungen	Eingriff ?	EM AM (E. Nr.)	Ergänzende Hinweise Träger d. Vorh.	Bemerkungen
1	2	3	4	5	6	7	8	9	10
604.10	Plafe Gde	1.966 m ² 660 m ²	Acker Wegeseitenraum	250 m	Gehölzstreifen, 3-reihig, 8 m breit			Gemeinde	Kompensation für Radweg Martfeld Maßnahmenfläche 4 - <u>nicht</u> Planfeststellungsbezogen -
605	Gm	2.860 m ² 1.540 m ²	Acker Wegeseitenraum	440 m	Gehölzstreifen, 5-reihig, 10 m breit, (Gs5)				
606	Plafe Gde	1.249 m ² 1.342 m ²	Acker Wegeseitenraum	650 m	Baumreihe, 4,0 m breit			Gemeinde	Kompensation für Radweg Martfeld Maßnahmenfläche 1 - <u>nicht</u> Planfeststellungsbezogen -
609	Gm	65 m ² 520 m ²	Acker Wegeseitenraum	130 m	Baumreihe, 4,5 m breit (Br)				
610	Gm	200 m ² 250 m ²	Acker Wegeseitenraum	100 m	Baumreihe, 4,5 m breit (Br)				Leitungen: Glasfaser
611	Plafe Gde	1.027 m ²	Wegeseitenraum	250 m	Baumreihe, 3,5 – 4 m breit			Gemeinde	Kompensation für Radweg Martfeld Maßnahmenfläche 2 - <u>nicht</u> Planfeststellungsbezogen - Leitungen: Wasser, Strom
612	Plafe Gde	494 m ²	Wegeseitenraum	110 m	Baumreihe, 4,5 m breit			Gemeinde	Kompensation für Radweg Martfeld Maßnahmenfläche 3 - <u>nicht</u> Planfeststellungsbezogen -
613	Plafe Gde	1.099 m ²	Wegeseitenraum	270 m	Baumreihe, 4 m breit			Gemeinde	Kompensation für Radweg Martfeld Maßnahmenfläche 3 - <u>nicht</u> Planfeststellungsbezogen - Leitung: Glasfaser
615	Gm	2.500 m ²	Acker	2500 m ²	Biotopgestaltung				
617.10	Gm	8.000 m ²	Biotop	8.000 m ²	Biotopgestaltung				
617.20	Gm	3.000 m ²	Acker	3.000 m ²	Biotopgestaltung				

Verzeichnis der Anlagen und Festsetzungen

Vereinf. Flurbereinigung Hustedt, Verf-Nr. 2702

3 Landschaftsgestaltende Anlagen

Stand: Feb. 2022

E-Nr.	Art	Bestand Länge (m) Fläche (m ²)	Beschreibung	Ausbau Länge (m) Fläche (m ²)	Besondere Festsetzungen	Eingriff ?	EM AM (E. Nr.)	Ergänzende Hinweise Träger d. Vorh.	Bemerkungen
1	2	3	4	5	6	7	8	9	10
618	Gm	1.500 m ²	Acker	1500 m ²	Biotopgestaltung				
620	Plafe Gde	8.595 m ²	Acker	8.595 m ²	Biotopgestaltung			Gemeinde	Kompensation für Radweg Martfeld Maßnahmenfläche 5 - <u>nicht</u> Planfeststellungsbezogen -
621	Gm	270 m	Grünland	270 m	Gewässergestaltung (im Mittel auf 10m Breite)				
622	Gm	200 m	Acker	200 m	Gewässergestaltung (im Mittel auf 10m Breite)				
623	Gm	1.260 m	Acker, Gehölz	1260 m	Gewässergestaltung (im Mittel auf 10m Breite)				
624	Gm	1.280 m	Acker	1280 m	Gewässergestaltung (im Mittel auf 10m Breite)				
625	Gm	770 m	Acker	770 m	Gewässergestaltung (im Mittel auf 10m Breite)				
626	Gm	770 m	Acker	770 m	Gewässergestaltung (im Mittel auf 10m Breite)				
627	Gm	200 m	Acker	200 m	Gewässergestaltung (im Mittel auf 10m Breite)				
628	Gm	230 m	Acker	230 m	Gewässergestaltung (im Mittel auf 10m Breite)				
629	Gm	280 m	Acker	280 m	Gewässergestaltung (im Mittel auf 10m Breite)				
630	Gm	1.050 m	Acker, Gehölz	1050 m	Gewässergestaltung (im Mittel auf 10m Breite)				
650	Gm	2,0 ha	Acker, Gehölz, Gewässer	2,0 ha	Biotop- u. Gewässergestaltung			Gemeinde Hilgermissen	siehe Einzelentwurf
651	Gm	2,1 ha	Acker, Gewässer	2,1 ha	Biotop- u. Gewässergestaltung			Gemeinde Hilgermissen	siehe Einzelentwurf

Verzeichnis der Anlagen und Festsetzungen

Vereinf. Flurbereinigung Hustedt, Verf-Nr. 2702

3 Landschaftsgestaltende Anlagen

Stand: Feb. 2022

E-Nr.	Art	Bestand Länge (m) Fläche (m ²)	Beschreibung	Ausbau Länge (m) Fläche (m ²)	Besondere Festsetzungen	Eingriff ?	EM AM (E. Nr.)	Ergänzende Hinweise Träger d. Vorh.	Bemerkungen
1	2	3	4	5	6	7	8	9	10
652	Gm	1,0 ha	Grünland	1,0 ha	Biotopgestaltung			Gemeinde Hilgermissen	siehe Einzelentwurf

