

Gebietskarte

Maßstab 1: 25000

Unternehmensflurbereinigung

Eschershausen

Landkreis Holzminden 105

2 05 2088





Träger des Vorhabens:

NLStBV GB Hameln

Größe des Gebietes 806 ha
nach Flurbereinigungsbeschluss
und Anordnungsnummer : X

**Amt für regionale Landes-
entwicklung Leine-Weser**

Zeichenerklärung

-  Flurbereinigungsgebietsgrenze
-  Einwirkungsbereich
-  Trasse geplant
-  Landesgrenze
-  Kreisgrenze
-  Gemeindegrenze
-  Gemarkungsgrenze

Quelle: Auszug aus den Geobasisdaten der
Niedersächsischen Vermessungs- und Katasterverwaltung

© 2016



Plotdatum: 10.03.2016

www.lgln.niedersachsen.de