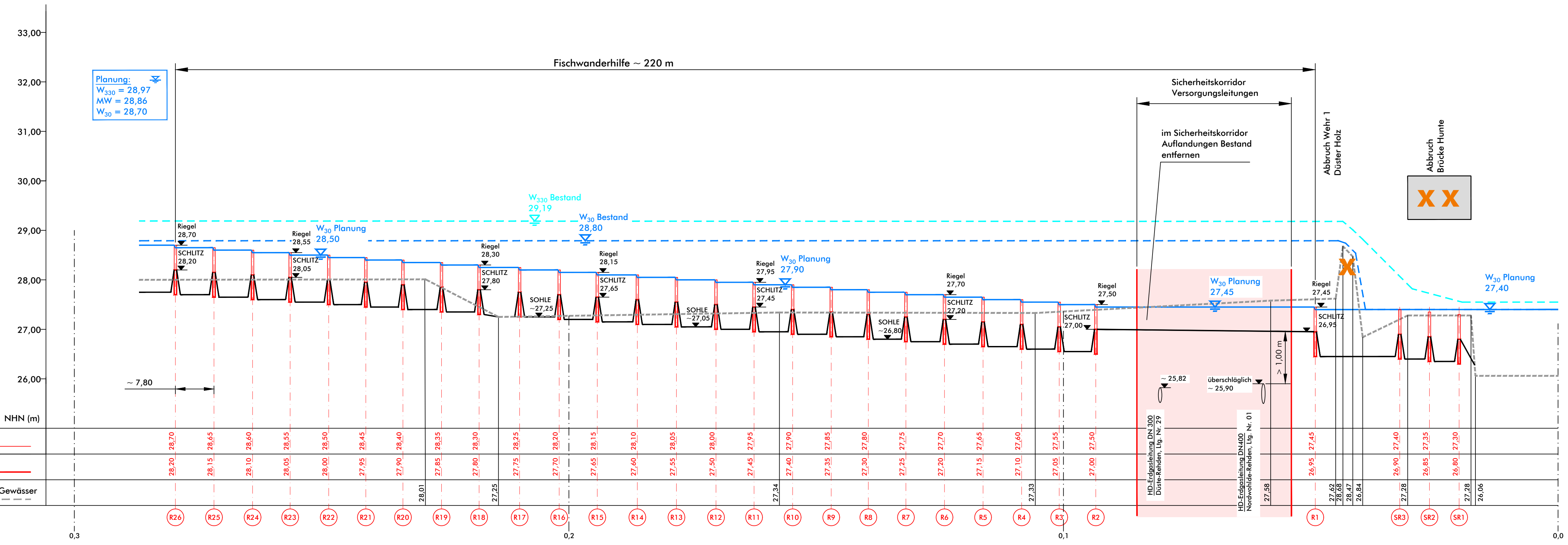


# Längsschnitt Riegelstrecke Abschnitt 1 - Düster Holz

M. 1 : 5.000 / 500



## Legende

### Längsschnitt

- W<sub>30</sub> Bestand
- W<sub>30</sub> Planung
- W<sub>30</sub> Bestand
- Sohlhöhe Planung
- Sohlhöhe Bestand

## Umgestaltung von insgesamt 6 Sohlabstürzen an der Wagenfelder Aue

- Einzelentwurf Nr. 1 zum Plan nach § 41 FlurbG -

Bearb.: Alb, Kla

Maßstab  
1 : 5.000 / 500

Längsschnitt  
Abschnitt 1

Gez.: Sch

Anlage 7.1



Verband der  
Teilnehmergemeinschaften  
Sulingen  
Galtener Str. 16, 27232 Sulingen

Sulingen,  
09.09.2022

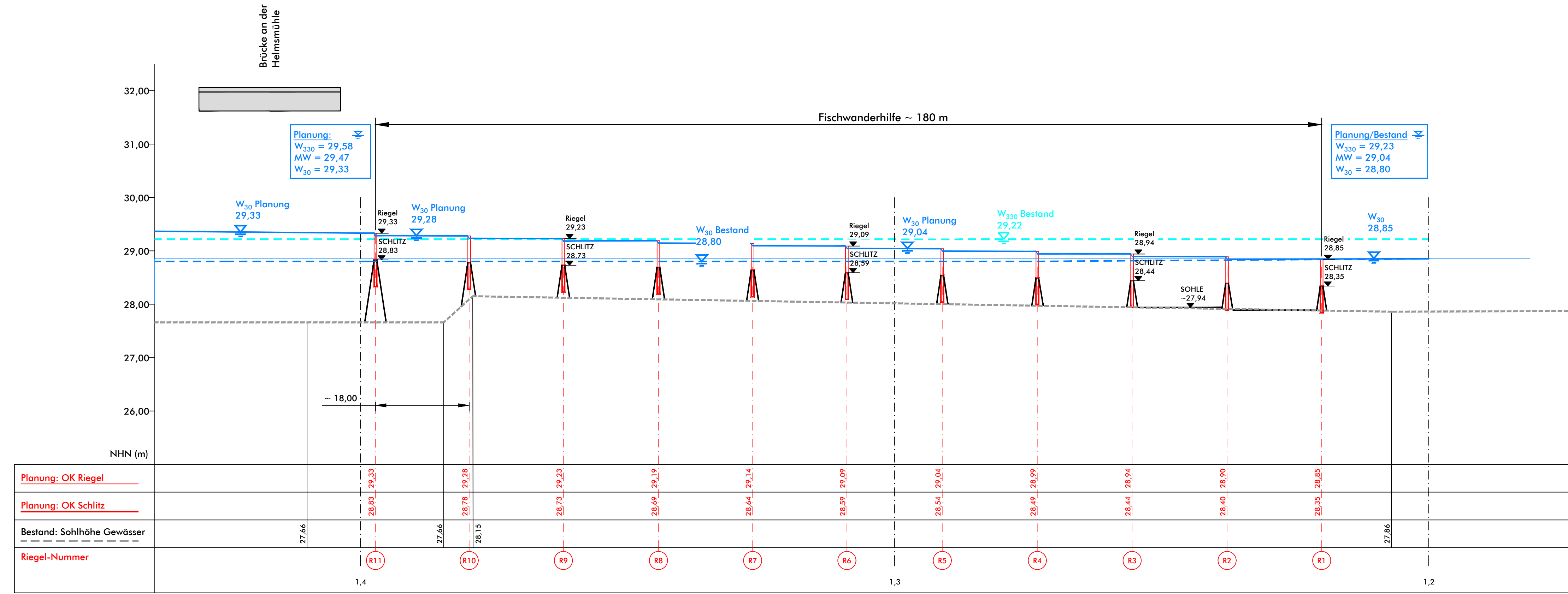


Schwarzer Weg 8 - 32423 Minden  
Tel. (05 71) 4 52 26 - Fax 4 15 32  
post@soe-ing.de - www.soe-ing.de

Minden,  
09.09.2022

# Längsschnitt Riegelstrecke Abschnitt 2 - Beneker

M. 1 : 5.000 / 500



## Legende

### Längsschnitt

- - - W<sub>330</sub> Bestand
- W<sub>30</sub> Planung
- - - W<sub>30</sub> Bestand
- Sohlhöhe Planung
- - - Sohlhöhe Bestand

## Umgestaltung von insgesamt 6 Sohlabstürzen an der Wagenfelder Aue

- Einzelentwurf Nr. 1 zum Plan nach § 41 FlurbG -

Bearb.: Alb, Kla	Maßstab 1 : 5.000 / 500	Längsschnitt Abschnitt 2	
Gez.: Sch			Anlage 7.2

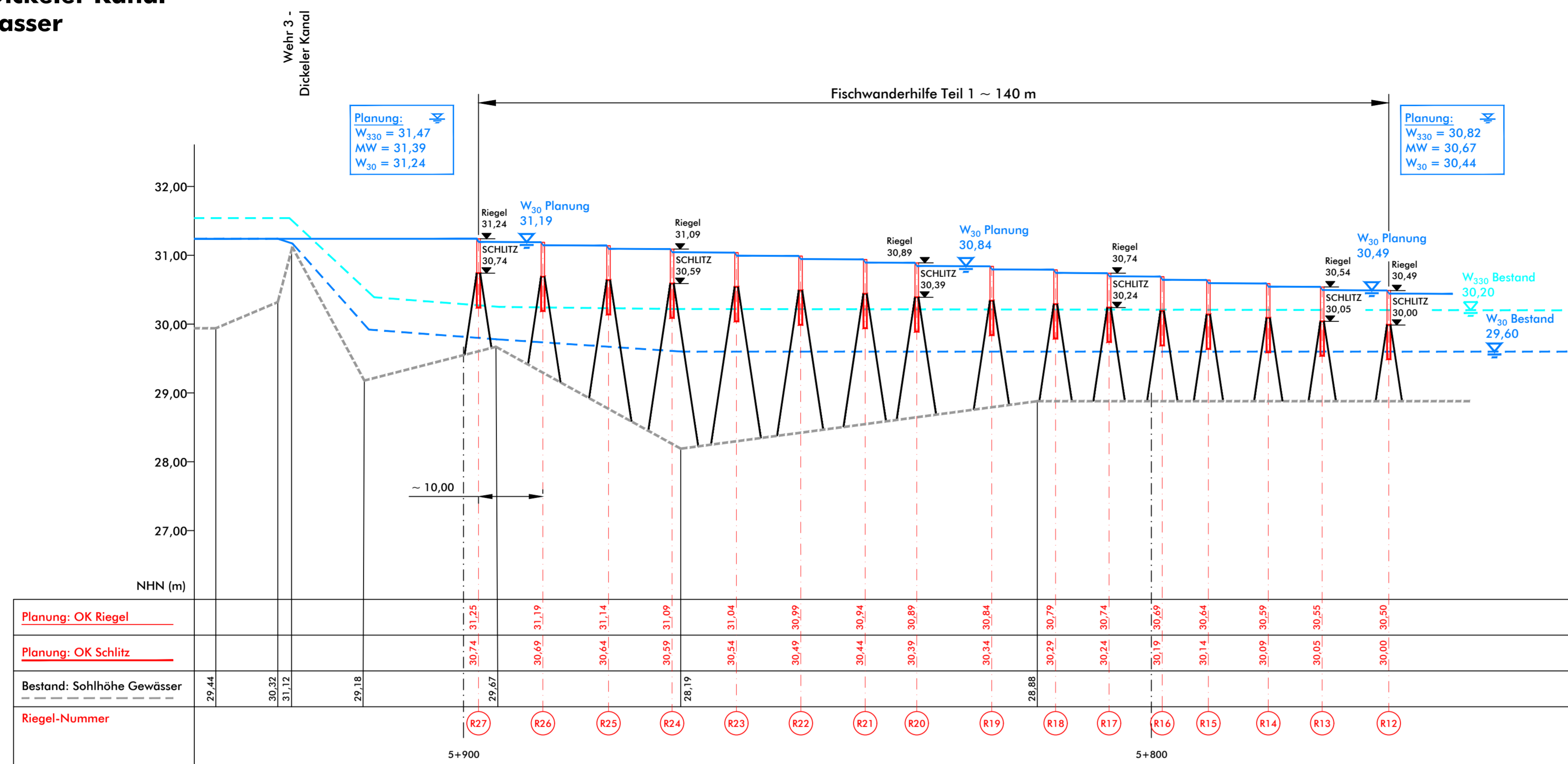
**Verband der  
Teilnehmergemeinschaften  
Sulingen**  
 Galtener Str. 16, 27232 Sulingen  
 Sulingen,  
 09.09.2022

**Sönnichsen & Weinert**  
 Ingenieurgesellschaft für Wasserbau  
 und Wasserwirtschaft mbH  
 Schwarzer Weg 8 - 32423 Minden  
 Tel. (05 71) 4 52 26 - Fax 4 15 32  
 post@soe-ing.de - www.soe-ing.de  
 Minden,  
 09.09.2022

Z:\Aufg. 21\A-53\_21\Planer\AutoCad\Anlage\_07\_Laengsschnitt\_2022\_09\_08.dwg

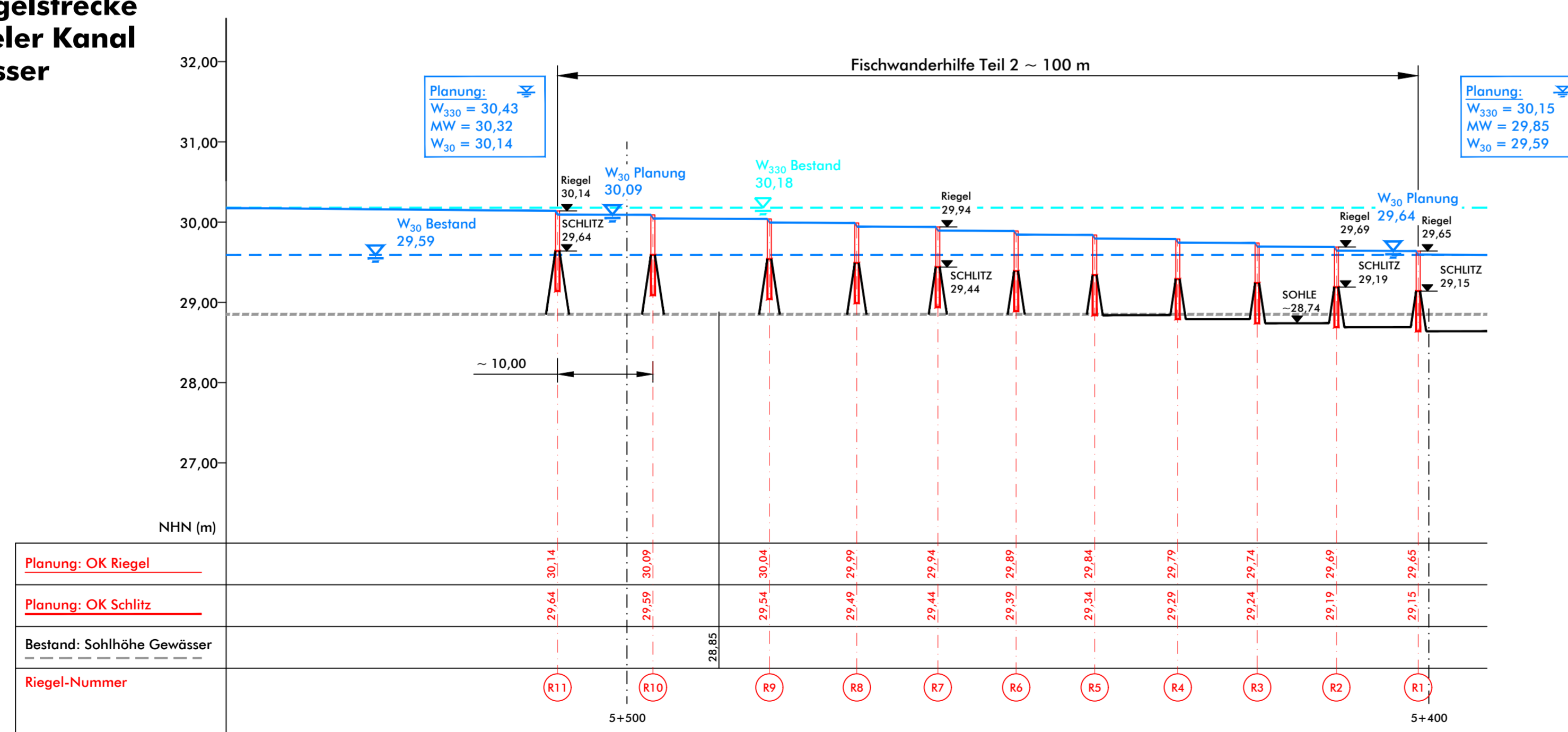
## Längsschnitt Riegelstrecke Abschnitt 3 - Dickeler Kanal Teil 1 - Oberwasser

M. 1 : 5.000 / 500



## Längsschnitt Riegelstrecke Abschnitt - Dickeler Kanal Teil 2 - Unterwasser

M. 1 : 5.000 / 500



### Legende

#### Längsschnitt

- W<sub>330</sub> Bestand
- W<sub>30</sub> Planung
- W<sub>30</sub> Bestand
- Sohlhöhe Planung
- Sohlhöhe Bestand

### Umgestaltung von insgesamt 6 Sohlabstürzen an der Wagenfelder Aue

- Einzelentwurf Nr. 1 zum Plan nach § 41 FlurbG -

Bearb.: Alb, Kla	Maßstab 1 : 5.000 / 500	Längsschnitte Abschnitt 3	Anlage 7.3
Gez.: Sch			



Verband der  
Teilnehmergemeinschaften  
Sulingen  
Galtener Str. 16, 27232 Sulingen

Sulingen,  
09.09.2022

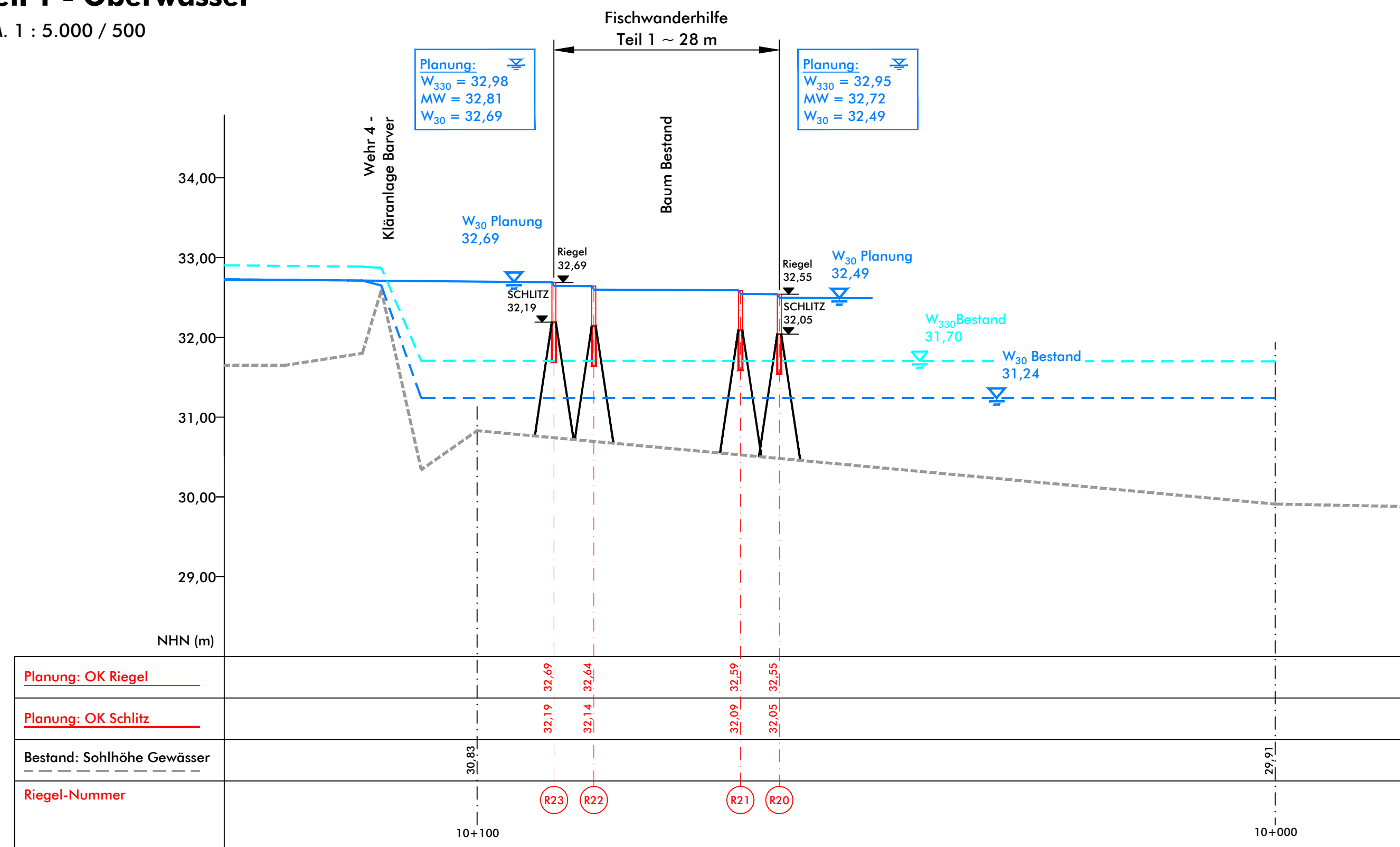


Schwarzer Weg 8 - 32423 Minden  
Tel. (05 71) 4 52 26 - Fax 4 15 32  
post@soe-ing.de - www.soe-ing.de

Minden,  
09.09.2022

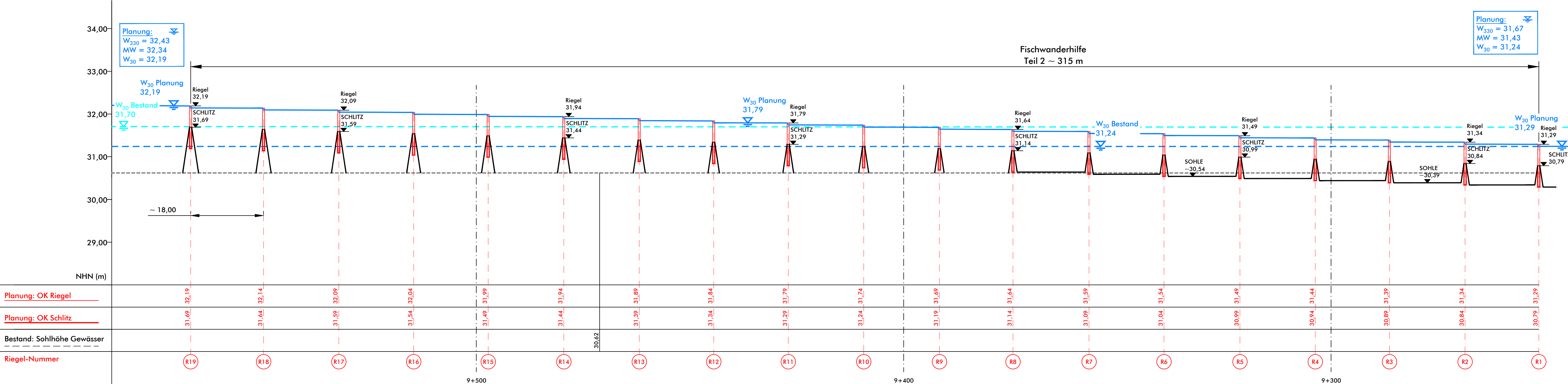
**Längsschnitt Riegelstrecke  
Abschnitt 4 - Klärwerk Barver  
Teil 1 - Oberwasser**

M. 1 : 5.000 / 500



**Längsschnitt Riegelstrecke  
Abschnitt 4 - Klärwerk Barver  
Teil 2 - Unterwasser**

M. 1 : 5.000 / 500



**Legende**

**Längsschnitt**

- W<sub>30</sub> Bestand
- W<sub>30</sub> Planung
- W<sub>30</sub> Bestand
- Sohlhöhe Planung
- Sohlhöhe Bestand

**Umgestaltung von insgesamt 6 Sohlabstürzen an der  
Wagenfelder Aue**

- Einzelentwurf Nr. 1 zum Plan nach § 41 FlurbG -

Bearb.: Alb,Kla	Maßstab 1 : 5.000 / 500	Längsschnitte Abschnitt 4
Gez.: Sch		Anlage 7.4

	Verband der Teilnehmergemeinschaften Sulingen Galtener Str. 16, 27232 Sulingen	Sulingen, 09.09.2022
		Schwarzer Weg 8 - 32423 Minden Tel. (05 71) 4 52 26 - Fax 4 15 32 post@soe-ing.de - www.soe-ing.de