

**Legende**

- 0+200 Stationierung [NLWKN, 2021]
- Flurstück [LGLN, 2021]
- vorhandener Flächenerwerb \ Maßnahmenbereich [ArL Leine-Weser, 2021]
- Laufverlängerung Wagenfelder Ave mit Riegelstrecke

Geodaten © 2022 LGLN

Endgültige Abmessungen nach konstruktiven und wirtschaftlichen Erfordernissen.  
 Alle Maße sind vor Ort zu prüfen und zu nehmen. Höhenangabe : NHN (m)

**Umgestaltung von insgesamt 6 Sohlabstürzen an der Wagenfelder Ave**

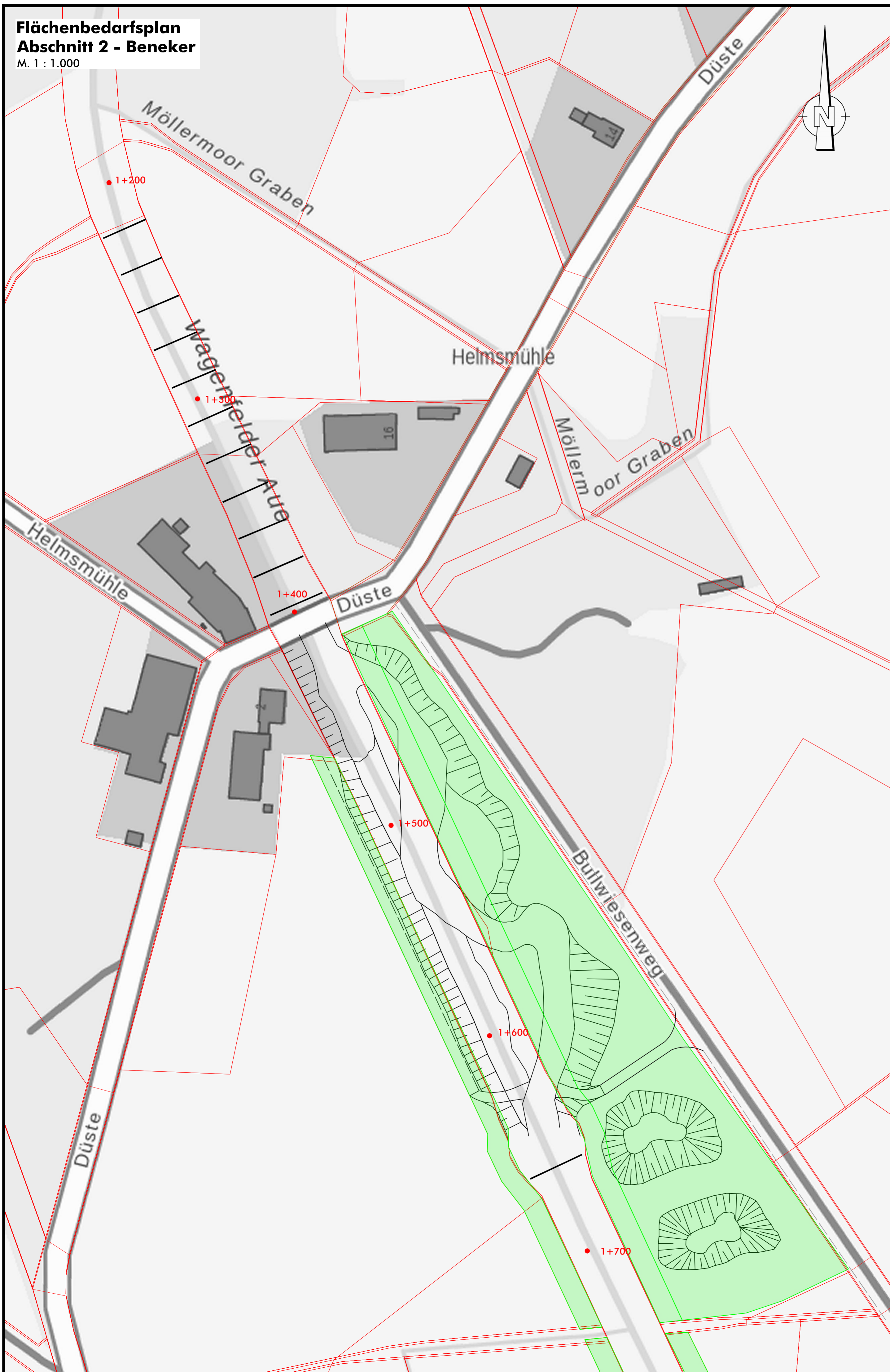
- Einzelentwurf Nr. 1 zum Plan nach § 41 FlurbG -

Bearb.: Alb,Kla	Maßstab 1 : 1.000	Flächenbedarfsplan Abschnitt 1
Gez.: Sch		Anlage 9.1

Verband der Teilnehmergemeinschaften Sulingen Galtener Str. 16, 27232 Sulingen	Sulingen, 09.09.2022
---	-------------------------

<b>Sönnichsen &amp; Weinert</b> Ingenieurgesellschaft für Wasserbau und Wasserwirtschaft mbH	Schwarzer Weg 8 · 32423 Minden Tel. (05 71) 4 52 26 · Fax 4 15 32 post@soe-ing.de · www.soe-ing.de	Minden, 09.09.2022
--	--	-----------------------

**Flächenbedarfsplan  
Abschnitt 2 - Beneker**  
M. 1 : 1.000



**Legende**

- 0+200 Stationierung [NLWKN, 2021]
- Flurstück [LGLN, 2021]
- vorhandener Flächenerwerb \ Maßnahmenbereich [ArL Leine-Weser, 2021]
- Laufverlängerung Wagenfelder Aue mit Riegelstrecke

Geodaten © 2022 LGLN

Endgültige Abmessungen nach konstruktiven und wirtschaftlichen Erfordernissen.  
Alle Maße sind vor Ort zu prüfen und zu nehmen. Höhenangabe : NHN (m)

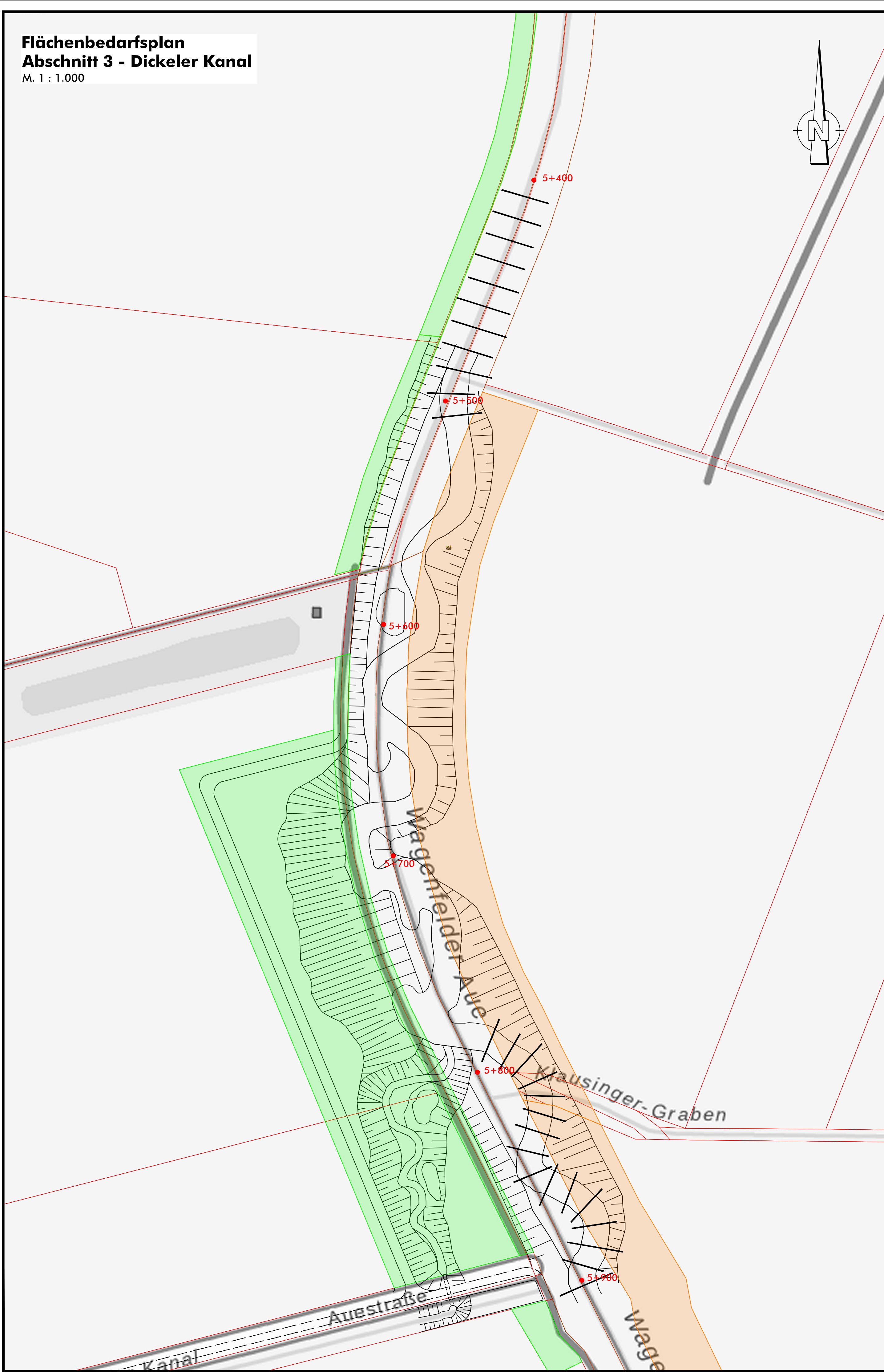
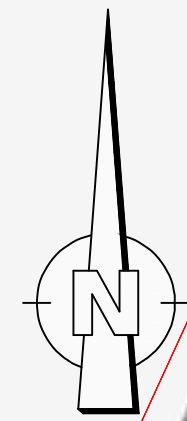
**Umgestaltung von insgesamt 6 Sohlabstürzen an der  
Wagenfelder Aue**  
- Einzelentwurf Nr. 1 zum Plan nach § 41 FlurbG -

Bearb.: Alb, Kla	Maßstab 1 : 1.000	Flächenbedarfsplan Abschnitt 2
Gez.: Sch		Anlage 9.2

Verband der Teilnehmergemeinschaften Sulingen Galtener Str. 16, 27232 Sulingen	Sulingen, 09.09.2022
---	-------------------------

Sönnichsen & Weinert Ingenieurgesellschaft für Wasserbau und Wasserwirtschaft mbH	Minden, 09.09.2022
---	-----------------------

**Flächenbedarfsplan  
Abschnitt 3 - Dickeler Kanal**  
M. 1 : 1.000



**Legende**

- 0+200 Stationierung [NLWKN, 2021]
- Flurstück [LGLN, 2021]
- vorhandener Flächenerwerb \ Maßnahmenbereich [ArL Leine-Weser, 2021]
- eventueller Flächenerwerb \ Maßnahmenbereich [ArL Leine-Weser, 2021]
- Laufverlängerung Wagenfelder Ave mit Riegelstrecke

Geodaten © 2022 LGLN

Endgültige Abmessungen nach konstruktiven und wirtschaftlichen Erfordernissen.  
Alle Maße sind vor Ort zu prüfen und zu nehmen. Höhenangabe : NHN (m)

**Umgestaltung von insgesamt 6 Sohlabstürzen an der  
Wagenfelder Ave**  
- Einzelentwurf Nr. 1 zum Plan nach § 41 FlurbG -

Bearb.: Alb,Kla	Maßstab 1 : 1.000	Flächenbedarfsplan Abschnitt 3
Gez.: Sch		Anlage 9.3

<b>Verband der Teilnehmergemeinschaften Sulingen</b> Galtener Str. 16, 27232 Sulingen	Sulingen, 09.09.2022
--	-------------------------

<b>Sönnichsen &amp; Weinert</b> Ingenieurgesellschaft für Wasserbau und Wasserwirtschaft mbH	Schwarzer Weg 8 · 32423 Minden Tel. (05 71) 4 52 26 · Fax 4 15 32 post@soe-ing.de · www.soe-ing.de	Minden, 09.09.2022
--	--	-----------------------

