

Allgemein

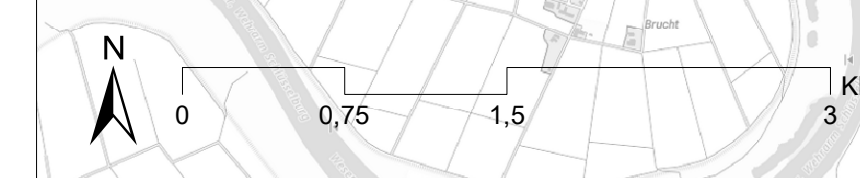
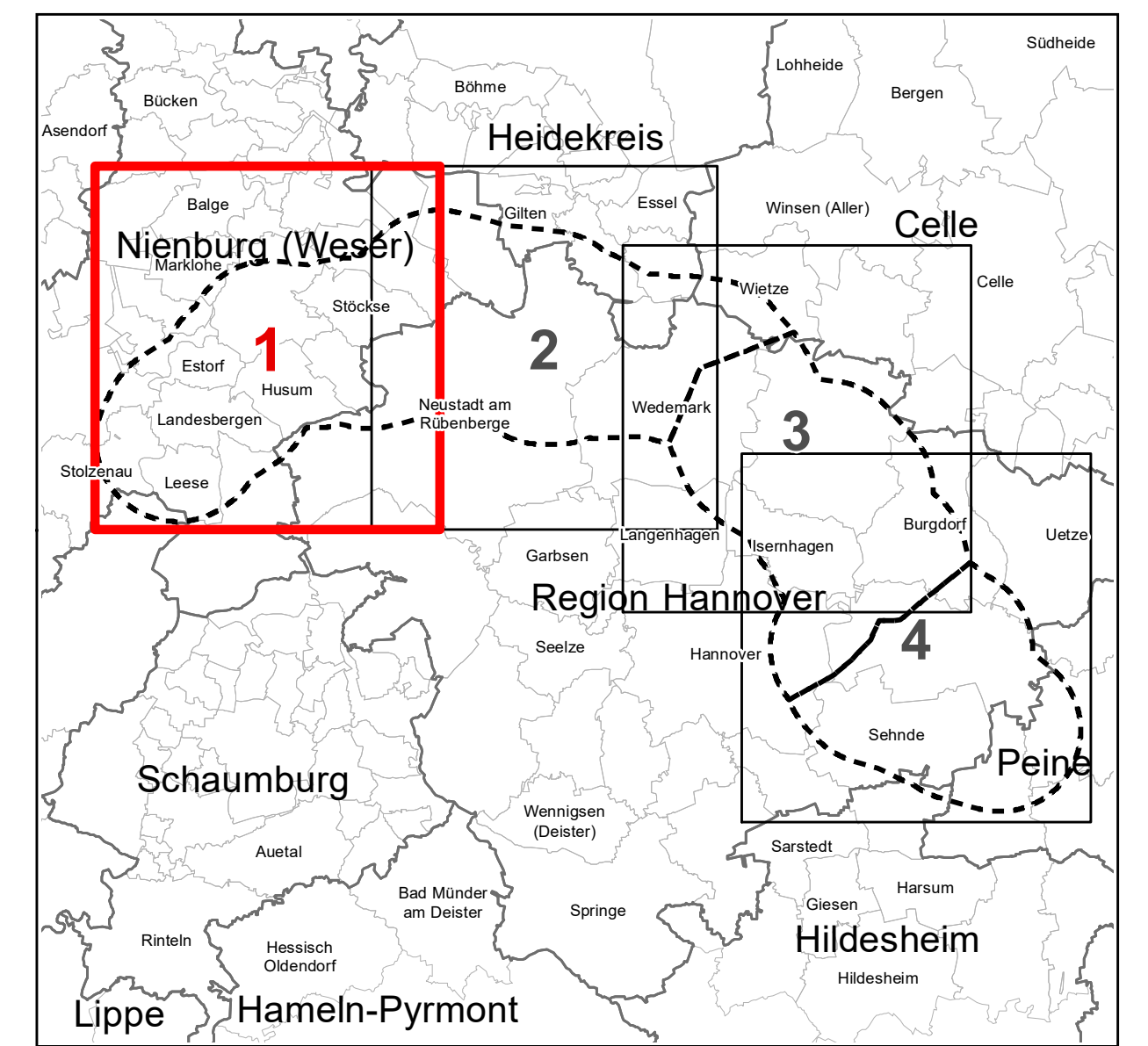
- Untersuchungsraum (6000 m)
- Trassenkorridore
- Gemeinden
- Landkreise
- Freileitungen**
- Landesbergen - Lehrte
- Lehrte - Mehrum
- Umspannwerk
- Leitungsmasten (Bestandsleitung)

Avifauna

- Important Bird Areas [NABU]
- Vogelschutzgebiete [NLWKN]
- Umgebungsbereich von Vogelschutzgebieten (0 - 400 m) [NLWKN]
- Umgebungsbereich von Vogelschutzgebieten (400 - 1000 m) [NLWKN]
- Wertvolle Bereiche für Brutvögel [MU]
- Wertvolle Bereiche für Gastvögel [MU]


Probeflächen für avifaunistische Erfassungen [IFU]

- Brutvogel- sowie Rast- und Gastvogelkartierung
- Brutvogelkartierung
- Rast- und Gastvogelkartierung



IFU-Erfassung/Digitalisierung durch das Institut für Umwelplanung Dr. Kübler GmbH
 MU: Niedersächsisches Ministerium für Umwelt, Energie, Bauen und Klimaschutz
 NABU: Naturschutzbund Deutschland
 NLWKN: Niedersächsischer Landesbetrieb für Wasserwirtschaft, Küsten- und Naturschutz

Unterlagen zum Raumordnungsverfahren



Vorbereitender:
TenneT TSO GmbH
Bismarck-Strasse 70
95448 Bayreuth

Ersteller:
Dr. Kübler GmbH | Institut für Umwelplanung
Fitzchenka-Str. 22
95079 Hengsdorf
Tel.: +49 2034 1414

Dr. Kübler GmbH
Institut für Umwelplanung

Unterlage-Nr.: **Band C Anlage 3 Blatt 1**
 Maßstab: **1:25.000**
 Blattgröße: **1189 x 841 mm = 1,00 m²**
 Bearbeiter:
 Jensek Voß 04.04.2023
 Dr. Kübler GmbH
 Gezeichnet:
 Jensek Voß 04.04.2023
 Dr. Kübler GmbH
 Geprüft:
 Stefan Faltendorfer 04.04.2023
 Dr. Kübler GmbH
 Prüfvermerk:
 LV Johannes Weiß Bayreuth, 07.08.2023

Ersatzneubau 380-kV-Leitung Landesbergen - Mehrum/Nord

BAND C UVP-BERICHT

Anlage 3: Bestandskarte Schutzgut Tiere, Pflanzen, Biologische Vielfalt (Avifauna)

Änderungen	
N	Datum / Zeichen
1	
2	
3	

Blatt 1