

# Gebietskarte

Maßstab 1: 50000

Vereinfachte Flurbereinigung

## Schwarmer Bruch

Landkreis Diepholz

2 11 2608






Träger des Vorhabens:

## Schwarmer Bruch

Größe des Gebietes 1048  
nach Flurbereinigungsbeschluss  
und 11. Anordnung

**Amt für regionale Landesentwicklung Leine-Weser  
Geschäftsstelle Sulingen**

## Zeichenerklärung

-  Flurbereinigungsgebietsgrenze
-  Landesgrenze
-  Kreisgrenze
-  Gemeindegrenze
-  Gemarkungsgrenze

Quelle: Auszug aus den Geobasisdaten der  
Niedersächsischen Vermessungs- und Katasterverwaltung

© 2023  **LGLN**  
Landesamt für Geoinformation  
und Landesvermessung Niedersachsen  
[www.lgln.niedersachsen.de](http://www.lgln.niedersachsen.de)

Plotdatum: 12.01.2023