

# Gebietskarte

Maßstab 1: 25000






Flurbereinigung  
 Neuenkirchen-Cantrup  
 Landkreis Diepholz

2	11	2710
---	----	------

Träger des Vorhabens:  
 TG Neuenkirchen-Cantrup  
 Größe des Gebietes 1447 ha  
 nach Flurbereinigungsbeschluss  
 und Anordnungsnummer :

**Amt für regionale Landesentwicklung Leine-Weser**  
**Geschäftsstelle Sulingen**

### Zeichenerklärung

	Flurbereinigungsgebietsgrenze
	Landesgrenze
	Kreisgrenze
	Gemeindegrenze
	Gemarkungsgrenze

Quelle: Auszug aus den Geobasisdaten der Niedersächsischen Vermessungs- und Katasterverwaltung  
 © 2021   
 Landesamt für Geoinformation und Landesvermessung Niedersachsen  
[www.lgln.niedersachsen.de](http://www.lgln.niedersachsen.de)  
 Plotdatum: 12.07.2021