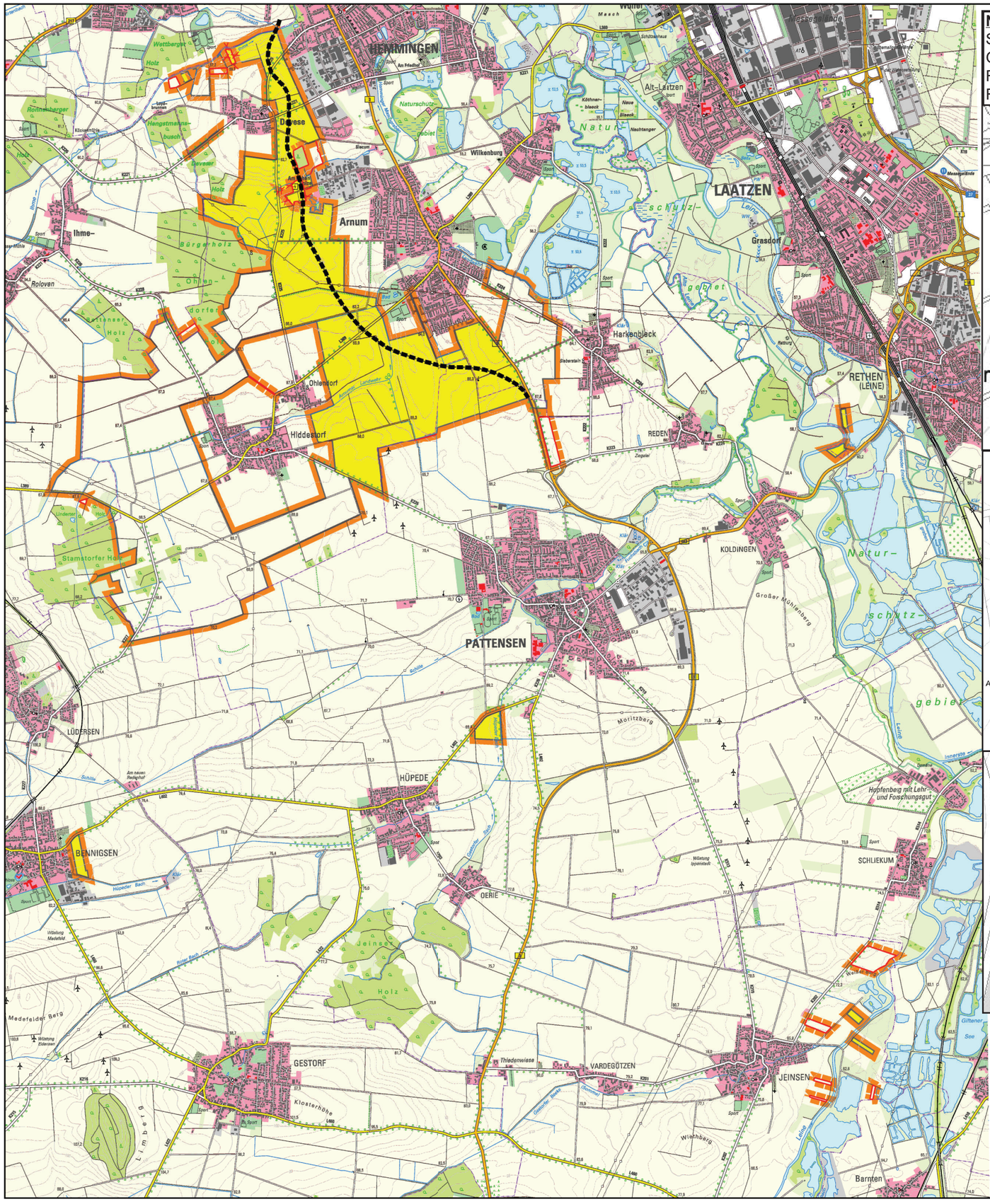

Nebenzeichnung 1
Stadt Laatzen
Gemarkung Rethen
Flur 16
Flurstück 28

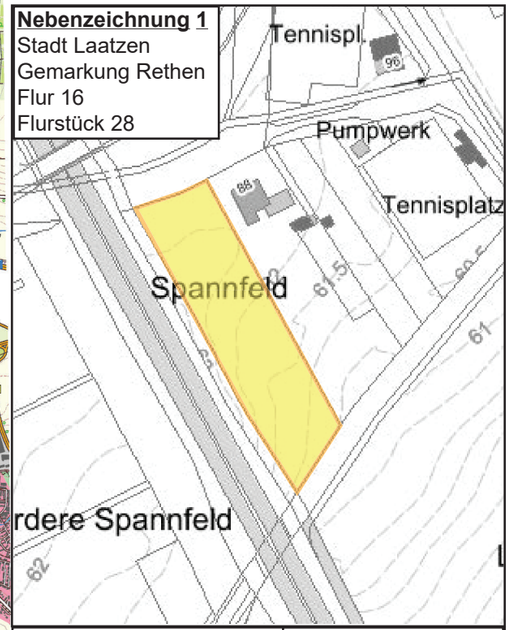

Nebenzeichnung 2
Stadt Springe
Gemarkung Eldagsen
Flur 14
Flurstück 64

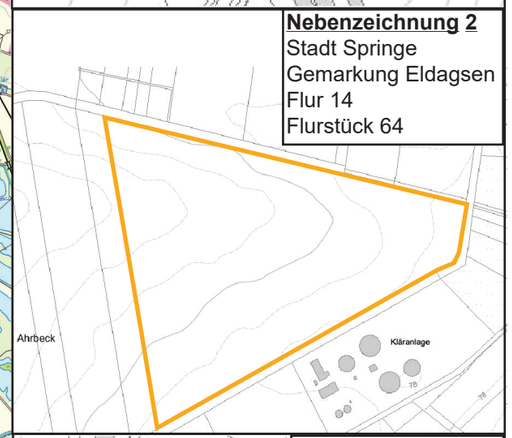

Nebenzeichnung 3
Stadt Ronnenberg
Gemarkung Weetzen
Flur 9
Flurstück 8/6

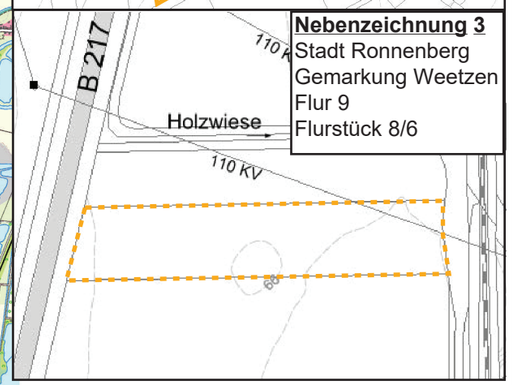

Gebietskarte

Maßstab 1: 50000

Unternehmensflurbereinigung

Arnum-Hemmingen

Region Hannover 215

2	05	2085

Träger des Vorhabens:

Teilnehmergemeinschaft der
Unternehmensflurbereinigung

Arnum-Hemmingen

Größe des Gebietes 1206 ha
nach Flurbereinigungsbeschluss
und Anordnungsnummer : 2

Amt für regionale Landesentwicklung Leine-Weser Hildesheim

Zeichenerklärung

- Flurbereinigungsgebietsgrerze
- Flurbereinigungsgebietsgrerze neu
- Flurbereinigungsgebietsgrerze ungültig
- Einwirkungsbereich
- Trasse geplant
- Landesgrenze
- Kreisgrenze
- Gemeindegrenze
- Gemarkungsgrenze

Quelle: Auszug aus den Geobasisdaten der Niedersächsischen Vermessungs- und Katasterverwaltung

© 2023

LGLN
Landesamt für Geoinformation und Landesvermessung Niedersachsen

Plotdatum: 18.08.2023

www.lgln.niedersachsen.de