

Gebietskarte

Maßstab 1: 40000

Vereinfachte Flurbereinigung

Düste

Landkreis Diepholz

2 11 2618

Träger des Vorhabens:






Teilnehmergemeinschaft der vereinfachten Flurbereinigung

Düste

Größe des Gebietes 1181 ha
nach Flurbereinigungsbeschluss
und Anordnungsnummer :5

Amt für regionale Landes-
entwicklung Leine-Weser
Geschäftsstelle Sulingen

Zeichenerklärung

-  Flurbereinigungsgebietsgrenze
-  Landesgrenze
-  Kreisgrenze
-  Gemeindegrenze
-  Gemarkungsgrenze

Quelle: Auszug aus den Geobasisdaten der
Niedersächsischen Vermessungs- und Katasterverwaltung

© 2022



Landesamt für Geoinformation
und Landesvermessung Niedersachsen

www.lgln.niedersachsen.de

Plotdatum: 27.06.2022

